



# CABILDO INSULAR DE TENERIFE



## INTENSIDADES DE TRAFICO EN LAS CARRETERAS DE LA ISLA DE TENERIFE EN EL AÑO 2014

---

JEFE DE LA UNIDAD DE S.I.T.  
FÉLIX SERGIO RODRÍGUEZ HERNÁNDEZ

Febrero - 2015

# Servicio Técnico de Conservación Explotación de Carreteras y Paisaje



# Cabildo Insular de Tenerife

Servicio Técnico de Conservación, Explotación de Carreteras y Paisaje

Unidad Técnica de Aforos

## ÍNDICE:

<b>MEMORIA 2014</b> .....	3
Conceptos de Ingeniería de Tráfico.....	3
Intensidad de Tráfico .....	4
Clasificación de las estaciones aforadoras.....	9
Tipos de aparatos aforadores .....	11
Tipos de detectores .....	13
<b>LISTADO DE I.M.D. POR CARRETERA</b> .....	17
<b>ESTACIONES PERMANENTES</b> .....	50
PER-1 .....	51
PER-17 .....	53
PER-23 .....	55
PER-25 .....	57
PER-27 .....	59
PER-29 .....	61
PER-41 .....	63
PER-47 .....	65
PER-49 .....	67
PER-57 .....	69
PER-65 .....	71
PER-69 .....	73
PER-75 .....	75
PER-81 .....	77
PER-82 .....	79
PER-83 .....	81
PER-85 .....	83
PER-93 .....	85
PER-97 .....	87
PER-99 .....	89
PER-103 .....	91
PER-111 .....	93
PER-123 .....	95
PER-131 .....	97
PER-136 .....	99
PER-138 .....	101



# Cabildo Insular de Tenerife

Servicio Técnico de Conservación, Explotación de Carreteras y Paisaje

Unidad Técnica de Aforos

PER-139 .....	103
PER-140 .....	105
PER-159 .....	107
PER-171 .....	109
PER-272 .....	111
PER-279 .....	113
PER-285 .....	115
PER-349 .....	117
PER-375 .....	119
PER-431 .....	121
PER-787 .....	123
PER-901 .....	125
<b>ESTACIONES PRIMARIAS .....</b>	<b>127</b>
PRI-181.....	128
PRI-203.....	130
PRI-181.....	132
PRI-273.....	134
PRI-441.....	136
PRI-495.....	138
PRI-501.....	140
PRI-561.....	142
<b>COEFICIENTES .....</b>	<b>144</b>
COEFICIENTE L.....	147
COEFICIENTE F .....	150
COEFICIENTE K .....	153
COEFICIENTE N .....	156
COEFICIENTE S .....	159
<b>HORA 30 .....</b>	<b>160</b>
<b>HORA 100 .....</b>	<b>161</b>
<b>VEHÍCULOS KILÓMETRO.....</b>	<b>162</b>



# Cabildo Insular de Tenerife

Servicio Técnico de Conservación, Explotación de Carreteras y Paisaje

Unidad Técnica de Aforos

## **MEMORIA 2014.**

Como en años anteriores el presente documento recoge los datos básicos de circulación de tráfico del año 2014 en las carreteras que son competencia del Cabildo Insular de Tenerife.

El Cabildo Insular de Tenerife ha realizado en la campaña del 2014 la recogida de datos en estaciones de control de tráfico totalmente automáticas.

### *Conceptos de Ingeniería de Tráfico.*

La ingeniería de tráfico tiene como principales objetivos el planeamiento, el trazado y la explotación de las redes viarias, de forma que la circulación de personas y mercancías sea segura, rápida y económica.

Dentro de los objetivos señalados pueden separarse dos aspectos:

- El planeamiento de redes viarias, si se trata de proyectar redes de carreteras para necesidades futuras.
- La ordenación y regulación del tráfico en redes existentes, si se trata de resolver problemas actuales o previsibles a corto plazo.

En ambos casos es necesario conocer previamente las características de la circulación.

Así, las técnicas de la ingeniería de tráfico pueden clasificarse en tres grupos:

- **Planeamiento de redes futuras.**
- **Ordenación del tráfico existente.**
- **Estudio y análisis de la circulación.**

En el presente documento nos ocupamos del **estudio y análisis de la circulación.**

El objetivo del estudio de la circulación es deducir las relaciones que existen entre las características del tráfico y el trazado de la red y las normas de regulación que se utilicen.

Para obtener los datos necesarios se han desarrollado una serie de técnicas de medida, utilizando sistemas y aparatos de medición automáticos.

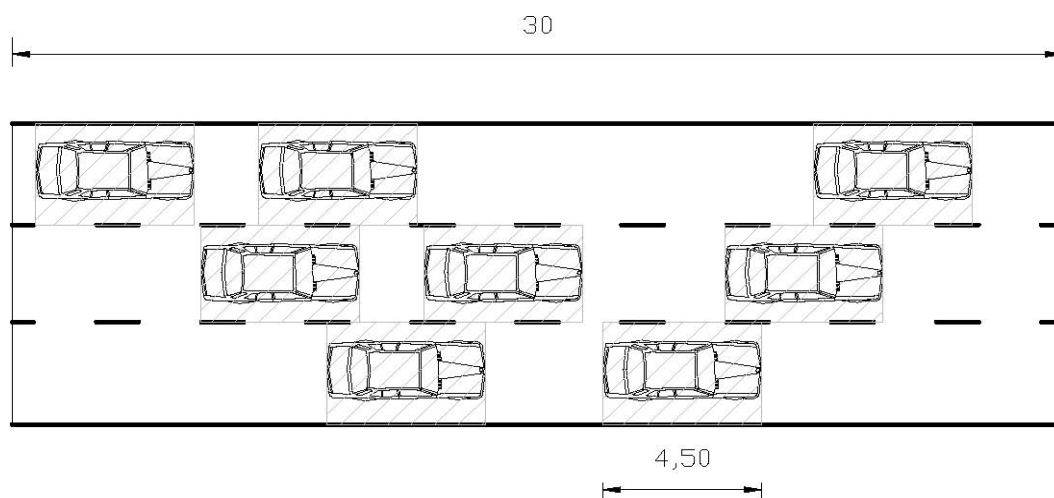
En este documento se analizarán tres variables fundamentales del tráfico como son:

- **La intensidad.**
- **La velocidad.**
- **La composición o clases de vehículos** que forman la corriente de tráfico, en especial para determinar el porcentaje de vehículos pesados.

Hay otras características, también interesantes para definir el tráfico, como son la separación entre vehículos (medida en unidades de longitud), el intervalo (medida en unidades de tiempo) y la ocupación.

## 1 *Intensidad de Tráfico*

Se define como intensidad de tráfico al número de vehículos que pasan a través de una sección fija de la carretera por unidad de tiempo.



Las unidades más usadas son las de vehículos/hora (intensidad horaria) y vehículos/día (intensidad diaria). Si el período de medida se extiende a un año obtenemos la **Intensidad Media Diaria (I.M.D.)** siendo la magnitud más utilizada para caracterizar a cualquier vía. Se define como el número total de vehículos que atraviesan una sección en un año dividido por 365 días.

### **Intensidad: clases y definiciones varias.**

Normalmente, la intensidad de tráfico viene condicionada por la demanda, en cada tramo varía considerablemente. Sin embargo, en muchas ocasiones la capacidad de las vías condiciona la intensidad, no sólo porque establece un límite absoluto, sino porque al llegarse a determinadas restricciones, la demanda también se ve afectada.



# Cabildo Insular de Tenerife

Servicio Técnico de Conservación, Explotación de Carreteras y Paisaje

Unidad Técnica de Aforos

El factor que más influye en las variaciones de la intensidad es el tiempo. La intensidad de tráfico es distinta en cada momento, siguiendo en general determinados ciclos.

Desde el punto de vista de la Ingeniería de Tráfico interesan especialmente dos estados de la variable intensidad en función del tiempo:

- La **intensidad media diaria anual**: número de vehículos que pasan por una sección durante un año, dividido por 365. Se conoce normalmente en España como **I.M.D.**, y puede considerarse como la intensidad de tráfico que corresponde al día medio del año.
- La **intensidad horaria punta**: número de vehículos que pasan por una sección durante la hora que se considera representativa de las condiciones de mayor circulación.

La **I.M.D.** se utiliza fundamentalmente para el **planeamiento**: clasificación de vías, cálculo de índices de accidentes, programas de mejora, programas de conservación, determinación de tendencias en el uso de las vías, estudios económicos y determinación de características geométricas de carácter general, proyectos de señalización e iluminación.

La **intensidad horaria** se utiliza para el **proyecto y la ordenación**: capacidad de las vías, características de las intersecciones y enlaces, control de tráfico, coordinación de semáforos y ordenación de la circulación.

## Ciclos de la intensidad de tráfico.

La intensidad de tráfico en cualquier carretera varía a lo largo del tiempo siguiendo una ley formada por una tendencia a largo plazo, normalmente creciente, a la que se superponen unas oscilaciones cíclicas (de año, semana, día) y unas variaciones aleatorias.

### Ciclo anual.

Normalmente en cualquier tramo de carretera la variación de la intensidad de tráfico del día típico de un mes sigue una ley relativamente constante a lo largo de los años, mientras no se modifiquen substancialmente las características físicas y funcionales de la vía o el uso del suelo próximo a ella. La variación generalmente es más acusada en las zonas rurales que en las urbanas y es sensible a una serie de factores.

Entre los factores que contribuyen a que las variaciones de tráfico sean acusadas destacan los siguientes:

- El carácter turístico del tráfico.
- Las bajas intensidades de tráfico que hacen que los valores de las intensidades diarias sean más sensibles a situaciones extraordinarias. Esto se nota mucho en vías con *I.M.D.* inferior a 500 vehículos.



# Cabildo Insular de Tenerife

Servicio Técnico de Conservación, Explotación de Carreteras y Paisaje

Unidad Técnica de Aforos

- La proximidad a una gran población, que suele generar viajes de recreo de corto recorrido.

Por otra parte ayudan a una distribución uniforme a lo largo del año los factores siguientes:

- El carácter industrial de la zona.
- La mayor proporción de tráfico pesado.
- La situación próxima al centro de una ciudad, donde normalmente el tráfico de un día laborable cualquiera no difiere en más del 10 por 100 de la *IMD*.

## Ciclo semanal

Normalmente el tráfico de los días laborables (de lunes a viernes), difiere del de los sábados y domingos. Las diferencias son más o menos acusadas según el tipo y la función de cada vía.

Esta variación semanal se acusa tanto en las vías urbanas como en las interurbanas: en las primeras, el domingo suele ser el día de menor tráfico y el sábado no muy diferente del de los días laborables. En las interurbanas la influencia relativa del tráfico en sábados y domingos varía a lo largo del año, siendo frecuente que en época de buen tiempo el domingo represente una punta acusada. Las cifras de intensidades de tráfico en los días festivos son mucho más variables que las que corresponden a días laborables.

Hay factores que contribuyen a mayores variaciones dentro del ciclo semanal y que podemos enumerar:

- La proximidad a una ciudad, que acusa la influencia de los viajes de recreo en los fines de semana.
- Las condiciones atmosféricas favorables.

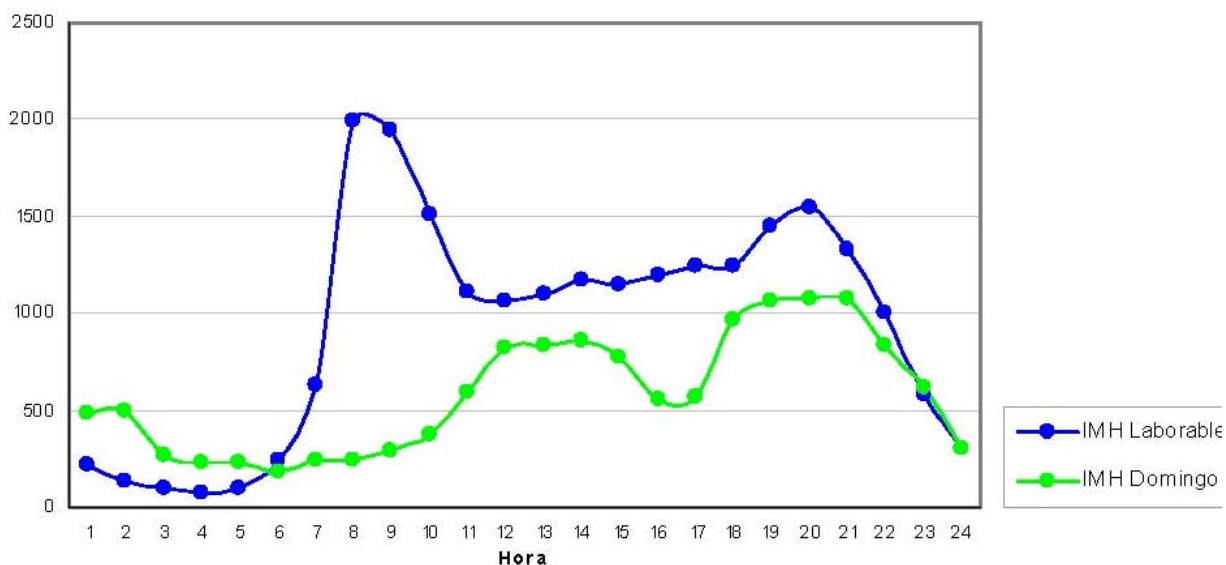
## Ciclo diario

Es quizás el más importante desde el punto de vista técnico. Los valores de la intensidad horaria del tráfico varían considerablemente a lo largo del día.

Si el tráfico fuera uniforme, la intensidad de cada hora representaría un 4,17 por 100 del total del día  $100/24$  horas.

Sin embargo, es normal que los porcentajes horarios varíen siendo normal que del 80 al 90 por 100 del tráfico se produzca en las 16 horas comprendidas entre las 6 de la mañana y las 10 de la noche.

En el siguiente gráfico se pueden apreciar varias curvas típicas de ciclo diario.



Para estudios de Capacidad en ramales de autopistas urbanas o en ciertas intersecciones, interesan periodos aún más cortos, del orden de 5 o 6 minutos, habiéndose llegado a la conclusión de que la variación en las intensidades de tráfico en estos periodos corto normalmente disminuye al aumentar el tamaño de la ciudad.

## Intensidad de hora punta

El correcto funcionamiento de una calle o carretera no se juzga por su capacidad para intensidades medias, sino para intensidades en horas punta. Por ello la intensidad de tráfico en la hora punta es de gran interés.

Cuando se conoce la intensidad de tráfico hora por hora a lo largo de un año (estaciones de tipo permanente) es posible ordenar los valores de las intensidades de forma decreciente, obteniéndose gráficos típicos de distribución en los que se indica cómo varía la distribución cuando aumenta la circulación por una vía.

La primera decisión que ha de tomarse es si se acepta como tráfico horario de proyecto el de la hora de más tráfico del año o el de la hora que, en rango de mayor a menor intensidad, ocupa el lugar 10, 30, 50 o 100.

La práctica tanto en Estados Unidos como en Europa, recomienda tomar como intensidad de tráfico de proyecto la correspondiente a la hora 30, aunque este no sea un criterio muy rígido. Puesto que lo normal es que no se conozca la distribución horaria de todos los puntos y en cambio sea fácil estimar la IMD, es de mayor interés establecer qué porcentaje de la IMD equivale al tráfico de la hora de proyecto.

En las carreteras con tráfico uniforme a lo largo del año y con tráfico de fin de semana poco importante, puede considerarse que la intensidad de tráfico en la hora 30 equivale a una cifra





# Cabildo Insular de Tenerife

Servicio Técnico de Conservación, Explotación de Carreteras y Paisaje

Unidad Técnica de Aforos

comprendida entre el 9 y el 13 por 100 de la IMD. Donde existe una ligera punta de verano, del 13 al 15 por 100. Si esta punta es importante se alcanza el 20 por 100 y en vías de carácter fundamentalmente turístico o de recreo se llega a superar el 25 por 100 de la IMD.

## Densidad de tráfico

Se denomina densidad del tráfico al número de vehículos que hay por unidad de longitud. Se suele medir en vehículos/km. Se puede obtener a través de una fotografía y contando los vehículos, pero raramente esta magnitud se mide directamente ya que es posible calcularla fácilmente a partir de medidas de intensidad y velocidad (magnitudes de las que resulta más sencillo obtener datos).

Existe un valor máximo de la densidad que se obtiene cuando todos los vehículos están parados en fila, sin huecos entre ellos. En estas condiciones, a los vehículos les resultaría imposible moverse incluso a pequeña velocidad sin chocar unos con otros.

La densidad del tráfico influye de forma directa en la calidad de la circulación, ya que al aumentar la densidad resulta más difícil mantener la velocidad que el conductor desea, y este se ve obligado a realizar un mayor número de maniobras (cambios de carril, aceleraciones, frenados, etc.), originando una conducción incómoda. Por lo tanto, con densidades muy bajas, la circulación puede considerarse fluida pero a medida que va aumentando y acercándose a su valor máximo, se circula a velocidades muy bajas con constante paradas y arranques.

## Velocidad

La velocidad conforma junto a la intensidad y la densidad, el grupo de las tres variables esenciales de cualquier estudio de tráfico y es fácil relacionarlas de manera que puede obtenerse una de ellas a partir de las otras dos.

Cuando hablamos de velocidad, podemos referirnos a la de un vehículo determinado, a la de un grupo de vehículos o a una magnitud que tiene en cuenta las circunstancias de la circulación y de la vía.

La velocidad de un determinado vehículo puede definirse de tres formas fundamentales:

- “**Velocidad local o instantánea**”, es decir la velocidad de un vehículo al atravesar una determinada sección de una vía.
- “**Velocidad de Circulación**” ( $V_c$ ), que es el cociente entre la distancia recorrida en un tramo determinado y el tiempo en que el vehículo está en movimiento.
- “**Velocidad de recorrido**” ( $V_r$ ), que es el cociente entre la distancia recorrida en un tramo determinado y el tiempo que transcurre desde el instante en que el vehículo



# Cabildo Insular de Tenerife

Servicio Técnico de Conservación, Explotación de Carreteras y Paisaje

Unidad Técnica de Aforos

inicia el viaje hasta que llega a su destino, incluyendo las posibles detenciones y retrasos debidos al tráfico.

## 2 Clasificación de las estaciones aforadoras

El Cabildo Insular de Tenerife tiene definida la Red de Estaciones de Aforos fijas que se aforan anualmente formado lo que se denomina Plan de Aforo atendiendo a los dos criterios siguientes:

- Localización de los puntos de la red a aforar.
- Caracterización de la estación de aforo correspondiente a cada punto (Tipo de estación).

La localización se efectuó realizando la tramificación (tramo de una carretera con la misma intensidad de tráfico generalmente entre accesos de diferentes carreteras) de la red completa de Carreteras de Titularidad Insular.

La metodología que se utilizó para la clasificación de las estaciones dentro del Plan de Aforos, fue la realización en un primer paso de la división del territorio insular en zonas que poseen características del tráfico con influencia prioritaria atendiendo a la siguiente división:

- Zonas Rurales
- Zonas Urbanas
- Zonas de influencia Urbana
- Zonas de Polígonos Industriales
- Zonas Turísticas

En cada una de las zonas obtenidas, colocados en tramos representativos, se han instalado estaciones de aforo con observaciones de larga duración con empleo de aparatos automáticos que funcionan con el programa "Velocidad-ligeros-pesados", (estaciones permanentes y primarias), con el fin de obtener de dichas estaciones unos coeficientes o factores de transformación que definen los ciclos generales del tráfico y que nos permitirá extrapolar los resultados a otros puntos de aforos afines o de carácter similar, en los cuales se realizan un número escaso de observaciones manuales al año, (estaciones de cobertura).

De este modo eligiendo cuidadosamente los puntos de observación y estableciendo los grupos afines correspondientes, se obtendrá un completo sistema informativo del tráfico sin necesidad de grandes requerimientos materiales y humanos, optimizando el número de observaciones en base a una adecuada caracterización de las estaciones de aforo.

En todas ellas debe procurarse realizar los aforos con aparatos contadores, con objeto de automatizar al máximo la toma de datos, realizando aforos manuales sólo en aquellos casos en que interese recoger datos de algún tipo de vehículo que los aparatos no puedan registrar.



# Cabildo Insular de Tenerife

Servicio Técnico de Conservación, Explotación de Carreteras y Paisaje

Unidad Técnica de Aforos

Dependiendo del número de días y de la frecuencia de los aforos, las estaciones se clasifican en:

- **Estaciones permanentes**
- **Estaciones primarias**
- **Estaciones secundarias**
- **Estaciones de cobertura**
- **Estaciones especiales**
- 

## Las estaciones permanentes

La obtención de datos de aforo se realiza durante todos los días del año, utilizando aparatos automáticos con registradores horarios y sistema de detección de velocidad y de vehículos ligeros y pesados.

Se aforan todos los días del año y 24 horas cada día.

## Las estaciones primarias

Se realizan aforos durante cuarenta días completos, eligiendo seis periodos de siete días consecutivos, de forma que en cada periodo hay cinco días laborables, un sábado y un domingo. Los meses se seleccionan de manera alternativa. La obtención de datos se hace cada dos meses, y cada año cambian los meses de observación. Se utilizan aparatos automáticos con registradores horarios y sistema de detección de velocidad y de vehículos ligeros y pesados.

Se aforan una semana completa cada dos meses y 24 horas cada día.

## Las estaciones secundarias (No existen en Tenerife)

Constituye una red superpuesta a las estaciones de control principal y se aforan exclusivamente doce días laborables al año, dos cada dos meses. Para cada estación de control secundario debe establecerse una afinidad con una o varias estaciones de control principal, con objeto de tener en cuenta la influencia de sábados y domingos. Se utilizan aparatos automáticos con registradoras horarias.

Se aforan dos días laborables cada dos meses y 24 horas cada día.

## Las estaciones de cobertura

Siguiendo el mismo criterio que el Plan Nacional de Aforos del MOPU las estaciones de cobertura se debería realiza un aforo al año en dos días laborables consecutivos (durante cuarenta y ocho horas) el Cabildo Insular de Tenerife en este tipo de estaciones realiza un único aforo



# Cabildo Insular de Tenerife

Servicio Técnico de Conservación, Explotación de Carreteras y Paisaje

Unidad Técnica de Aforos

anual de siete días consecutivos, de forma que se realiza en cinco días laborables, un sábado y un domingo consecutivos.

A partir de la media semanal de los datos obtenidos y con los coeficientes suministrados por las estaciones de control afines, se determina el tráfico medio diario anual (I.M.D.).

Se aforan un solo día laborable al año y durante 24 horas. (En Tenerife se aforan una semana completa y 24 horas cada día)

## Las estaciones especiales

Estas estaciones no están incluidas en el plan de aforos anual, se realizan para la obtención de datos de tráfico de forma puntual en zonas concretas como puede ser dentro de Carretera Insular (en puntos como enlaces, accesos, rotondas, etc..) o fuera de ellas (en calles, dentro de Polígonos Industriales, etc...).

La ubicación de estas estaciones y el periodo de aforo es exclusiva de cada estación

### 3 *Tipos de aparatos aforadores.*

Aunque en el mercado existen infinidad de aparatos aforadores de tráfico el Cabildo Insular de Tenerife dispone en uso de cuatro aforadores diferentes que son:

1. **Trafficomp III**
2. **ADR-1000**
3. **ETD**
4. **DAI**

### **Descripción general del Trafficomp III**

El Trafficomp III es un contador de tráfico, proyectado con una estructura totalmente electrónica, de la tercera generación del sistema Trafficomp, y totalmente compacto y autónomo, de forma que en él se pueden realizar las funciones de configuración, programación, calibrado y ajuste de detectores, observación de la toma de datos, tratamiento de la información y salida de datos.



# Cabildo Insular de Tenerife

Servicio Técnico de Conservación, Explotación de Carreteras y Paisaje

Unidad Técnica de Aforos

## **Descripción general del ADR-1000**

El contador ADR-1000, aunque basado en la misma tecnología que el Traficomp III, tiene diferencias acusadas, con respecto al Traficomp III, tanto en la mejora de la precisión de los datos recogidos, sobre la base de unos ajustes de parámetros que el Traficomp no contemplaba, como en el cambio de denominación de conceptos y ampliación de los mismos, igual que el anterior es totalmente compacto y autónomo, de forma que en él se pueden realizar las funciones de configuración, programación, calibrado y ajuste de detectores, observación de la toma de datos, tratamiento de la información y salida de datos.

## **Descripción general del ETD (Estación de Toma de datos)**

Bajo esta denominación se va a describir de forma general las características más representativas del Sistema de Aforo Permanente en el cual se encuentran presentes las ETD.

El Sistema está compuesto por un total de 23 Estaciones de Toma de Datos (ETD), distribuidas a lo largo de la isla de Tenerife, las cuales incluyen un sistema de alimentación autónomo, basado en energía solar, y están comunicados con el Centro de Control, vía GSM con lo que la descarga de datos se hace de forma diaria y completamente automática.

## **Descripción general del aforo por DAI (Detección Automática de Incidentes)**

El Cabildo Insular de Tenerife ha instalado una serie de cámaras en Túneles y en carretera con el fin de tener la información del estado de circulación de los vehículos en cada momento.

Dichas cámaras son accesibles desde internet a través de la página oficial del Centro de Información de Carreteras del Cabildo Insular de Tenerife <http://cic.tenerife.es>

Los sistemas de Vídeo Detección utilizan algoritmos de procesado de imagen para obtener la información necesaria de las cámaras normales de vigilancia.



# Cabildo Insular de Tenerife

Servicio Técnico de Conservación, Explotación de Carreteras y Paisaje

Unidad Técnica de Aforos

## 4 *Tipos de detectores.*

Un detector es -en ingeniería de tráfico- cualquier dispositivo capaz de registrar y transmitir los cambios que se producen, o los valores que se alcanzan, en un determinado parámetro del tráfico o de la vía.

De igual manera que existen en el mercado infinidad de aparatos aforadores, existen infinidad de detectores diferentes aunque en el Cabildo Insular de Tenerife se utilizan tres tipos que son:

- **Tubos neumáticos.**
- **Detector de espiras de inducción magnética.**
- **Analizadores de imagen de vídeo.**
- 

### **Tubos neumáticos.-**

Se trata de un sistema constituido por un detector de goma, en forma de tubo con forma de media caña y cerrado por un extremo, en el otro extremo, el tubo termina en una membrana metálica flexible.

Cuando pasan sobre él las ruedas de los vehículos aumenta la presión del aire en su interior, moviendo la membrana metálica, que cierra un contacto eléctrico. El dispositivo contador se acciona por medio de este impulso eléctrico, y contabiliza el paso de un vehículo al recibir dos impulsos, correspondientes al paso de las ruedas delanteras y traseras del vehículo. Como existen vehículos de más de dos ejes, se introduce un pequeño error, que es corregido automáticamente por los aforadores.

El tubo se colocará perpendicularmente al eje de la carretera, sujetando un extremo del tubo al firme por medio de una abrazadera y taponando el orificio del tubo con una válvula que sólo permite el paso de una cantidad pequeña de aire. Se tensa el tubo de goma aproximadamente un 10 % de la longitud total del tubo, sujetándose el extremo opuesto al anterior al firme por medio

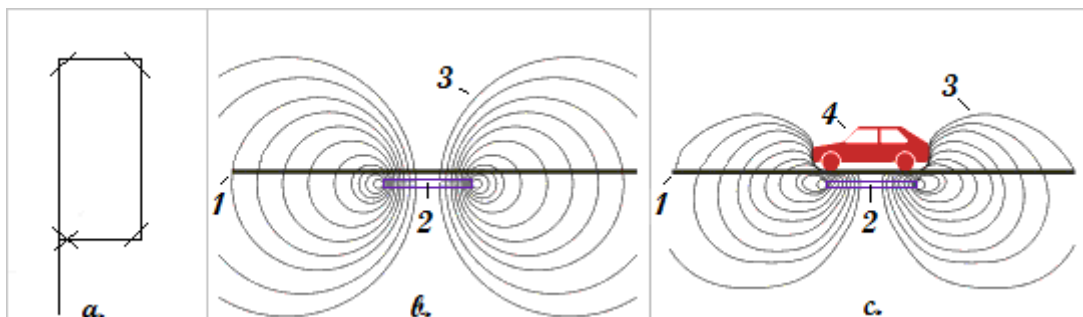
de otra abrazadera y conectando este extremo al aparato. Entre la segunda abrazadera y la conexión al aparato, conviene dejar una longitud de tubo entre 1 y 2 metros.

La longitud total del tubo de goma no debe ser superior a 18 metros.

Este tipo de detectores es muy útil en instalaciones provisionales o de corta duración, ya que los tubos de goma se colocan fácilmente sobre la calzada. Las averías que se presentan de manera más frecuente son las roturas de los tubos de goma.

## Detector de espiras de inducción magnética.-

En instalaciones donde se pretende obtener datos de manera permanente, resulta más adecuado utilizar este tipo de detectores que presenten una menor frecuencia de averías. Los más utilizados son los detectores de lazo, o bucles de inducción magnética.



Se basan en la detección de los cambios que se producen en un campo electromagnético cuando circula un vehículo (masa metálica) sobre un punto determinado de la calzada.

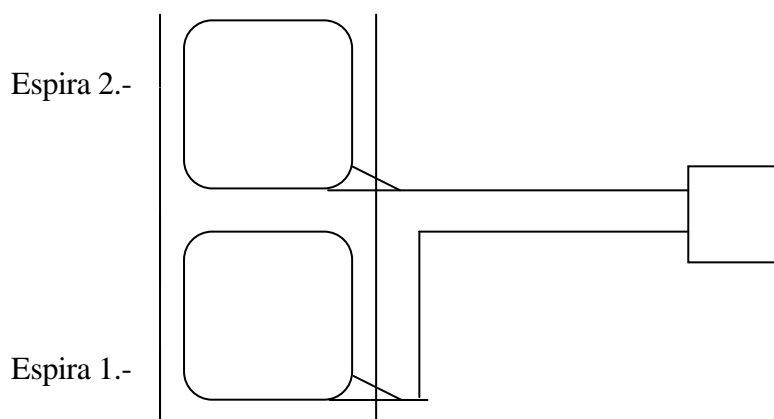
Consisten en una espira electromagnética o cable enterrado en el pavimento, dispuesto formando un cuadrado, por el que circula una corriente eléctrica que genera el correspondiente campo electromagnético. Al pasar por este lazo la masa metálica del vehículo produce un cambio en las características del campo electromagnético generado que se registra por el contador. Este tipo de dispositivos registran el número total de vehículos que pasan y pueden clasificarlos por su

longitud, número de ejes y masas. Permiten conocer la velocidad de circulación de los vehículos, ya que se suelen colocar dos espiras por carril.

El bucle de inducción es una bobina de tres espiras que se forma con un cable, que tiene forma rectangular de dimensiones 2,13 x 1,52 metros y que se sitúa centrado en el carril de circulación. Existiendo una distancia de 4,88 metros entre frentes de dos espiras.

El bucle se puede situar superficialmente, pegado con cinta asfáltica al firme o enterrado en una roza que se hace en el firme a una profundidad de 7 cm.

Esquema de dos bucles instalados en un carril



El paso del vehículo por la espira nº 1 queda recogido en el detector. Pasado un pequeño intervalo de tiempo, pasa por la espira nº 2 y también se recoge en el detector. Como se conoce la distancia que separa las espiras el detector determina el tiempo que ha empleado el vehículo en pasar de una espira a otra con lo que se puede conocer la velocidad, calculándola como el cociente entre esta distancia y el tiempo empleado.

Como inconveniente, presentan la necesidad de cortar el tráfico en el carril en el que están instaladas para realizar cualquier reparación, por lo que este tipo de actuaciones deben realizarse en horas de poco tráfico –horas valle u horario nocturno-. Asimismo, si se realiza alguna modificación en el pavimento (refuerzos de firme, etc.) se han de adaptar a la nueva configuración.





# Cabildo Insular de Tenerife

Servicio Técnico de Conservación, Explotación de Carreteras y Paisaje

Unidad Técnica de Aforos

## **Analizadores de imagen de vídeo para medidas de tráfico.-**

Estos sistemas permiten medir los parámetros característicos del tráfico utilizando técnicas de procesamiento digital de imágenes, con un comportamiento similar al del ojo humano. Permiten realizar la detección y seguimiento de todos los vehículos dentro de un área determinada, aparte de tomar medidas localizadas en puntos concretos.

Se trata de un sistema no invasivo (no es necesario instalarlo en el pavimento de la calzada), permite un tratamiento versátil de los datos de tráfico, ya que se puede reconfigurar la zona de medida y modificar el campo de visión con facilidad. Con este sistema se evitan las interferencias de las obras que se ejecutan en la carretera con el elemento de medida.

Este sistema de visión artificial consiste en una cámara de video orientada de manera fija a una parte de la vía. Dentro de este campo de visión, se define un área de análisis que se puede variar, mediante un proceso de configuración. El proceso consta de las siguientes etapas: primero, captación de imágenes, segundo la digitalización y finalmente, el proceso de estas imágenes mediante algoritmos matemáticos.

Las variables que podemos obtener son: Intensidad circulatoria, velocidad media, ocupación y composición del tráfico (vehículos ligeros y pesados).

Esta detección se realiza por comparación de los pixels de las imágenes digitalizadas, ya que cuando no hay ningún vehículo parado estos pixels tienen un color claro, y este valor varía cuando se capta la imagen de un vehículo.

SANTA CRUZ DE TENERIFE A 22 DE ENERO DE 2014



# **Cabildo Insular de Tenerife**

Servicio Técnico de Conservación, Explotación de Carreteras y Paisaje

Unidad Técnica de Aforos

## **LISTADO DE I.M.D. POR CARRETERA**



**Cabildo Insular de Tenerife**  
**Servicio Técnico de Conservación y Explotación de Carreteras**  
**Unidad Técnica de Aforos**

**I.M.D. por Tramos del año 2014**

Carretera	Estación	Carácter	Asc.	Desc.	Veloc.	Total	Pesados	
<b>TF-1</b>								
P.K. 0,67	Piscina Municipal	1	Permanente	10.661	12.125	110,03	<b>22.786</b>	<b>1.352</b>
P.K. 2,50	Int TF-4	17	Permanente	42.930	43.528	88,65	<b>86.458</b>	<b>2.848</b>
P.K. 8,54	Radazul	17	Permanente	42.930	43.528	88,65	<b>86.458</b>	<b>2.848</b>
P.K. 13,73	Caletillas	23	Permanente	40.195	32.611	100,26	<b>72.806</b>	<b>3.637</b>
P.K. 15,00	Candelaria	25	Permanente	33.246	22.126	110,80	<b>55.372</b>	<b>4.222</b>
P.K. 16,38	Arafo	27	Permanente	24.765	24.847	121,81	<b>49.612</b>	<b>3.856</b>
P.K. 22,30	Pto Güimar	29	Permanente	21.744	21.721	99,48	<b>43.465</b>	<b>3.437</b>
P.K. 39,04	Arico	41	Permanente	17.789	19.694	114,49	<b>37.483</b>	<b>2.289</b>
P.K. 56,18	Granadilla	47	Permanente	14.522	14.244	106,38	<b>28.766</b>	<b>2.097</b>
P.K. 59,00	Aeropuerto Sur	49	Permanente	27.490	24.839	96,08	<b>52.329</b>	<b>1.666</b>
P.K. 68,77	Guaza	57	Permanente	27.180	39.288	98,61	<b>66.468</b>	<b>2.459</b>
P.K. 76,68	Cristianos	65	Permanente	29.444	28.322	93,62	<b>57.766</b>	<b>1.525</b>
P.K. 80,79	Adeje							
<b>TF-11</b>								
P.K. 0,00	Dique del Este	140	Permanente	7.746	6.435	81,20	<b>14.181</b>	<b>973</b>
P.K. 3,14	San Andrés							
<b>TF-111</b>								
P.K. 0,00	Acceso a Cueva Roja	377	Cobertura				<b>768</b>	<b>39</b>



**Cabildo Insular de Tenerife**  
**Servicio Técnico de Conservación y Explotación de Carreteras**  
**Unidad Técnica de Aforos**

**I.M.D. por Tramos del año 2014**

Carretera	Estación	Carácter	Asc.	Desc.	Veloc.	Total	Pesados
P.K. 3,43 Carretera de Ifara	379	Cobertura				1.954	96
P.K. 6,66 Valle Jiménez	381	Cobertura				2.944	158
P.K. 9,48 Camino de la Piterita	383	Cobertura				4.606	214
P.K. 10,27 La Cuesta							
<b>TF-113</b>							
P.K. 0,00 La Laguna	385	Cobertura	2.485	1.374		3.859	48
P.K. 1,68 Vía de Ronda	387	Cobertura				4.169	161
P.K. 2,97 Las Mercedes							
<b>TF-114</b>							
P.K. 0,00 Acceso a Pico del Inglés	389	Cobertura				295	4
P.K. 1,06 Final Pico del Inglés							
<b>TF-12</b>							
P.K. 0,00 San Andrés	143	Cobertura				1.555	85
P.K. 9,49 Acceso a Taganana	145	Cobertura				846	67
P.K. 11,42 Acceso a Chamorga	147	Cobertura				701	9
P.K. 18,32 Acceso a Afur	149	Cobertura				1.107	14
P.K. 20,76 Acceso a las Carboneras	151	Cobertura	755	709		1.464	18
P.K. 21,82 Pico del Inglés	153	Cobertura	1.077	946		2.023	25
P.K. 23,44 Acceso a los Batanes	155	Cobertura	1.152	1.348	36,46	2.500	145



**Cabildo Insular de Tenerife**  
**Servicio Técnico de Conservación y Explotación de Carreteras**  
**Unidad Técnica de Aforos**

**I.M.D. por Tramos del año 2014**

Carretera	Estación	Carácter	Asc.	Desc.	Veloc.	Total	Pesados
P.K. 27,23 Las Mercedes	157	Cobertura				4.758	59
P.K. 28,94 Las Canteras							
<b>TF-121</b>							
P.K. 0,99 El Suculum	393	Cobertura				1.979	157
P.K. 2,26 Cantera de Piqué	395	Cobertura				1.429	113
P.K. 3,28 Acceso a Las Gaviotas	397	Cobertura				760	60
P.K. 6,12 Igueste de San Andrés							
<b>TF-123</b>							
P.K. 0,00 El Bailadero	401	Cobertura				314	4
P.K. 8,88 Acceso a Lomo de las Bodegas	403	Cobertura				158	2
P.K. 11,81 Chamorga							
<b>TF-125</b>							
P.K. 0,00 La Cumbrilla	405	Cobertura				55	1
P.K. 0,40 Lomo de las Bodegas							
<b>TF-13</b>							
P.K. 0,00 Autopista del Norte	159	Permanente	15.050	14.721	62,12	29.771	1.609
P.K. 1,73 Mercado de La Laguna	163	Cobertura	9.297	10.068	62,33	19.365	822
P.K. 3,98 Las Mercedes	165	Cobertura	9.911	8.959	61,08	18.870	275
P.K. 4,63 Acceso a La Laguna	167	Cobertura	12.876	12.175	45,05	25.051	895



**Cabildo Insular de Tenerife**  
**Servicio Técnico de Conservación y Explotación de Carreteras**  
**Unidad Técnica de Aforos**

**I.M.D. por Tramos del año 2014**

Carretera	Estación	Carácter	Asc.	Desc.	Veloc.	Total	Pesados
P.K. 5,62 Las Canteras	169	Cobertura				20.052	248
P.K. 5,92 Pedro Alvarez	171	Permanente	8.984	9.639	50,52	18.623	230
P.K. 8,94 Tegueste	173	Cobertura				17.481	216
P.K. 11,15 Variante Tejina	174	Cobertura				7.971	98
P.K. 12,45 Tejina	175	Cobertura	6.260	6.190	52,46	12.450	301
P.K. 14,56 Bajamar	177	Cobertura				8.756	108
P.K. 19,20 Punta del Hidalgo							
<b>TF-134</b>							
P.K. 0,00 El Bailadero	407	Cobertura				1.238	51
P.K. 4,80 Taganana	409	Cobertura				1.230	15
P.K. 9,34 Benijos							
<b>TF-136</b>							
P.K. 0,00 Casas de la Cumbre	415	Cobertura				352	4
P.K. 6,71 Afur							
<b>TF-138</b>							
P.K. 0,00 Acceso a las Carboneras	417	Cobertura				149	2
P.K. 3,11 Taborno							
<b>TF-141</b>							
P.K. 0,00 Las Canteras	419	Cobertura				1.814	25



**Cabildo Insular de Tenerife**  
**Servicio Técnico de Conservación y Explotación de Carreteras**  
**Unidad Técnica de Aforos**

**I.M.D. por Tramos del año 2014**

Carretera	Estación	Carácter	Asc.	Desc.	Veloc.	Total	Pesados
P.K. 1,47 Pedro Alvarez							
<b>TF-143</b>							
P.K. 0,00 Cruz del Carmen	421	Cobertura				263	3
P.K. 5,21 El Batán							
<b>TF-145</b>							
P.K. 0,00 TF-12	423	Cobertura				438	5
P.K. 3,22 Acceso a Taborno	425	Cobertura				282	3
P.K. 4,83 Las Carboneras							
<b>TF-152</b>							
P.K. 0,00 La Laguna	426	Cobertura	6.101	8.975	53,06	15.076	579
P.K. 0,99 Enlace del Aeropuerto	427	Cobertura	3.986	4.746	55,02	8.732	456
P.K. 2,05 Aeropuerto de Los Rodeos	429	Cobertura	7.225	7.742	47,21	14.967	423
P.K. 2,82 Acceso a el Portezuelo	431	Permanente	5.902	5.803	65,49	11.705	486
P.K. 4,57 Enlace TF-5	435	Cobertura				15.857	763
P.K. 4,75 Acceso a Guamasa	437	Cobertura				7.207	347
P.K. 7,18 Acceso a Aguagarcía	441	Primaria	4.888	5.296	39,60	10.184	490
P.K. 9,59 Enlace TF-5	445	Cobertura	2.681	2.496	45,24	5.177	222
P.K. 11,59 El Sauzal							

**TF-154**



**Cabildo Insular de Tenerife**  
**Servicio Técnico de Conservación y Explotación de Carreteras**  
**Unidad Técnica de Aforos**

**I.M.D. por Tramos del año 2014**

Carretera	Estación	Carácter	Asc.	Desc.	Veloc.	Total	Pesados
P.K. 0,00 El Portezuelo	447	Cobertura				7.552	162
P.K. 3,88 Acceso a depósito regulador de Valle Mol	449	Cobertura				4.803	59
P.K. 6,62 Tegueste							
<b>TF-156</b>							
P.K. 0,00 Guamasa	451	Cobertura				7.930	382
P.K. 1,32 Camino de acceso a Garimba	453	Cobertura				3.626	140
P.K. 5,33 Valle Guerra							
<b>TF-16</b>							
P.K. 0,00 Tacoronte	179	Cobertura	5.330	6.605	35,37	11.935	377
P.K. 1,10 Acceso al Pris	181	Primaria	4.657	4.439	44,07	9.096	352
P.K. 4,72 Acceso a Guamasa	183	Cobertura	4.783	4.191	53,69	8.974	405
P.K. 7,92 Valle Guerra	185	Cobertura	4.002	4.230	56,78	8.232	267
P.K. 10,58 Tejina							
<b>TF-161</b>							
P.K. 0,00 Tejina	455	Cobertura				4.062	157
P.K. 0,82 Acceso a Jover	457	Cobertura				809	31
P.K. 4,26 La Barranquera							
<b>TF-163</b>							
P.K. 0,00 Valle Guerra	459	Cobertura				840	33





**Cabildo Insular de Tenerife**  
**Servicio Técnico de Conservación y Explotación de Carreteras**  
**Unidad Técnica de Aforos**

**I.M.D. por Tramos del año 2014**

Carretera	Estación	Carácter	Asc.	Desc.	Veloc.	Total	Pesados
P.K. 1,86 Acceso a Tacoronte	461	Cobertura				1.923	74
P.K. 3,14 El Pris							
<b>TF-165</b>							
P.K. 0,00 Tacoronte	463	Cobertura				3.028	117
P.K. 2,54 Acceso a Mesa del Mar	465	Cobertura				1.074	42
P.K. 4,38 Juan Fernández							
<b>TF-172</b>							
P.K. 0,00 TF-152	467	Cobertura	3.365	3.045	44,68	6.410	168
P.K. 1,62 El Sauzal							
<b>TF-174</b>							
P.K. 0,00 Puntilla del Sol	469	Cobertura				1.438	59
P.K. 4,82 La Victoria							
<b>TF-176</b>							
P.K. 0,00 Risco Raido	471	Cobertura				1.375	50
P.K. 1,50 El Rincón							
<b>TF-2</b>							
P.K. 0,00 Carrefour	69	Permanente	25.550	26.544	64,75	52.094	1.395
P.K. 2,65 Muñeco Nieve	73	Cobertura	26.570	23.650	81,98	50.220	1.337
P.K. 4,00 Leroy Merlin	75	Permanente	38.933	36.340	52,00	75.273	1.737



**Cabildo Insular de Tenerife**  
**Servicio Técnico de Conservación y Explotación de Carreteras**  
**Unidad Técnica de Aforos**

**I.M.D. por Tramos del año 2014**

Carretera	Estación	Carácter	Asc.	Desc.	Veloc.	Total	Pesados
P.K. 5,23 TF-5							
<b>TF-21</b>							
P.K. 0,00 Cuesta de la Villa	187	Cobertura				5.886	112
P.K. 3,26 TF-211	189	Cobertura				13.030	248
P.K. 4,50 Acceso a San Antonio	191	Cobertura				3.353	64
P.K. 11,64 Acceso a Benijos	193	Cobertura	1.089	1.203	34,49	2.292	329
P.K. 32,03 El Portillo	195	Cobertura				1.744	77
P.K. 53,31 Boca de Tauce	197	Cobertura				1.312	34
P.K. 68,32 Vilaflor	199	Cobertura				797	20
P.K. 69,35 Acceso a el Frontón	200	Cobertura				408	10
P.K. 78,77 Cruz de Tea	201	Cobertura				1.362	35
P.K. 82,90 Granadilla							
<b>TF-211</b>							
P.K. 0,00 Autopista del Norte	485	Cobertura				26.496	505
P.K. 0,99 Orotava							
<b>TF-213</b>							
P.K. 0,00 La Victoria	487	Cobertura				2.109	40
P.K. 1,85 Autopista del Norte	489	Cobertura				5.280	101
P.K. 2,82 Santa Ursula							



**Cabildo Insular de Tenerife**  
**Servicio Técnico de Conservación y Explotación de Carreteras**  
**Unidad Técnica de Aforos**

**I.M.D. por Tramos del año 2014**

Carretera	Estación	Carácter	Asc.	Desc.	Veloc.	Total	Pesados	
<b>TF-215</b>								
P.K. 0,00	La Matanza	491	Cobertura			2.454	45	
P.K. 1,63	Final Zona Urbana de La Matanza	493	Cobertura			603	11	
P.K. 3,69	Autopista del Norte							
<b>TF-217</b>								
P.K. 0,00	Autopista del Norte	495	Primaria	6.373	6.527	36,87	12.900	234
P.K. 1,88	La Matanza	496	Cobertura			9.524	173	
P.K. 2,51	La Matanza	497	Cobertura			10.029	191	
P.K. 3,54	La Victoria	499	Cobertura			8.964	171	
P.K. 7,13	Santa Ursula	500	Cobertura			17.925	342	
P.K. 8,44	La Corujera	501	Primaria	5.257	4.748	30,46	10.005	481
P.K. 9,27	Cuesta de La Villa	503	Cobertura	2.616	1.493	47,93	4.109	92
P.K. 11,00	Autopista del Norte							
<b>TF-226</b>								
P.K. 0,00	La Esperanza	505	Cobertura			1.103	49	
P.K. 4,71	El Bicho	507	Cobertura			1.108	53	
P.K. 6,66	Agua García							
<b>TF-228</b>								
P.K. 0,00	Agua García	509	Cobertura			2.196	106	



**Cabildo Insular de Tenerife**  
**Servicio Técnico de Conservación y Explotación de Carreteras**  
**Unidad Técnica de Aforos**

**I.M.D. por Tramos del año 2014**

Carretera	Estación	Carácter	Asc.	Desc.	Veloc.	Total	Pesados
P.K. 3,30 El Cantillo							
<b>TF-235</b>							
P.K. 0,00 Aeropuerto de Los Rodeos	511	Cobertura	4.592	4.026	40,82	<b>8.618</b>	<b>475</b>
P.K. 1,40 Cruz Chica	513	Cobertura	3.186	2.644	44,09	<b>5.830</b>	<b>143</b>
P.K. 3,75 Campo de Golf							
<b>TF-237</b>							
P.K. 0,00 Cruz Chica	515	Cobertura	4.839	4.446	43,94	<b>9.285</b>	<b>352</b>
P.K. 2,09 Acceso a la Esperanza	517	Cobertura				<b>5.285</b>	<b>254</b>
P.K. 5,73 Acceso a el Cantillo	519	Cobertura				<b>5.298</b>	<b>255</b>
P.K. 5,92 Segunda Intersección TF-3117 con TF-3118	521	Cobertura				<b>5.247</b>	<b>252</b>
P.K. 6,41 Agua García							
<b>TF-24</b>							
P.K. 0,00 Padre Anchieta	203	Primaria	6.576	8.406	60,58	<b>14.982</b>	<b>660</b>
P.K. 0,84 Acceso a Llano del Moro	205	Cobertura	4.161	4.119	59,14	<b>8.280</b>	<b>237</b>
P.K. 5,58 La Esperanza	207	Cobertura	1.233	1.343	41,40	<b>2.576</b>	<b>153</b>
P.K. 9,03 Acceso a Las Rosas	209	Cobertura				<b>1.617</b>	<b>71</b>
P.K. 10,15 Las Raíces	211	Cobertura				<b>877</b>	<b>39</b>
P.K. 23,53 Acceso a Arafo	213	Cobertura				<b>847</b>	<b>37</b>
P.K. 37,60 Izaña	215	Cobertura				<b>683</b>	<b>13</b>



**Cabildo Insular de Tenerife**  
**Servicio Técnico de Conservación y Explotación de Carreteras**  
**Unidad Técnica de Aforos**

**I.M.D. por Tramos del año 2014**

Carretera	Estación	Carácter	Asc.	Desc.	Veloc.	Total	Pesados
P.K. 43,21 El Portillo							
<b>TF-245</b>							
P.K. 0,00 La Hidalga	523	Cobertura				4.839	142
P.K. 3,05 Arafo							
<b>TF-247</b>							
P.K. 0,00 Carretera General del Sur	525	Cobertura				1.119	33
P.K. 1,09 Acceso a Malpaís	527	Cobertura				630	19
P.K. 2,54 Acceso a Las Cuevecitas	529	Cobertura	392	355	37,80	747	27
P.K. 3,53 Araya	531	Cobertura	774	707	41,11	1.481	50
P.K. 6,26 Carretera General del Sur							
<b>TF-252</b>							
P.K. 0,00 Carretera General del Sur	533	Cobertura				509	15
P.K. 0,93 Intersección TF-4122 con ramal de enlace	535	Cobertura				2.608	77
P.K. 2,72 Acceso a Carretera General							
<b>TF-254</b>							
P.K. 0,00 Carretera General del Sur	537	Cobertura				3.225	95
P.K. 1,25 Barranco Hondo							
<b>TF-256</b>							
P.K. 0,00 Carretera General del Sur	539	Cobertura				6.229	167



Cabildo Insular de Tenerife  
Servicio Técnico de Conservación y Explotación de Carreteras  
Unidad Técnica de Aforos

I.M.D. por Tramos del año 2014

Carretera	Estación	Carácter	Asc.	Desc.	Veloc.	Total	Pesados
P.K. 1,73 El Tablero							
<b>TF-258</b>							
P.K. 0,00 TF-24	540	Cobertura				1.010	44
P.K. 2,58 La carcel							
<b>TF-263</b>							
P.K. 0,00 Padre Anchieta	541	Cobertura	5.219	4.179	52,67	9.398	324
P.K. 1,54 Geneto	543	Cobertura				4.187	184
P.K. 4,74 El Sobradillo							
<b>TF-265</b>							
P.K. 0,00 Avda.Astrofisico Francisco Sánchez	545	Cobertura				7.557	333
P.K. 0,65 Acceso a la Esperanza	547	Cobertura				9.904	436
P.K. 1,81 Acceso al cementerio de San Luis	549	Cobertura				4.964	219
P.K. 4,68 Llano del Moro							
<b>TF-272</b>							
P.K. 0,00 Barranco Grande	553	Cobertura				4.470	215
P.K. 3,91 Llano del Moro	555	Cobertura				2.637	116
P.K. 7,20 La Esperanza							
<b>TF-274</b>							
P.K. 0,00 Carretera a el Portillo	557	Cobertura				1.111	49



**Cabildo Insular de Tenerife**  
**Servicio Técnico de Conservación y Explotación de Carreteras**  
**Unidad Técnica de Aforos**

**I.M.D. por Tramos del año 2014**

Carretera	Estación	Carácter	Asc.	Desc.	Veloc.	Total	Pesados
P.K. 1,37 Escuela Hogar							
<b>TF-276</b>							
P.K. 0,00 Carretera a el Portillo	559	Cobertura				205	9
P.K. 0,39 Las Raices							
<b>TF-28</b>							
P.K. 0,00 Taco	217	Cobertura	5.381	5.071	55,26	10.452	542
P.K. 3,58 Acceso a Sta. María del Mar	219	Cobertura				10.213	273
P.K. 4,95 Acceso a el Tablero	220	Cobertura				4.399	118
P.K. 6,91 Tabaiba	221	Cobertura				732	22
P.K. 9,77 Barranco Hondo	223	Cobertura				3.401	264
P.K. 10,29 Acceso Autopista del Sur	224	Cobertura				382	30
P.K. 13,42 Caletillas	225	Cobertura				986	29
P.K. 14,47 Igüste de Candelaría	227	Cobertura				2.215	65
P.K. 16,25 Araya	229	Cobertura				3.979	117
P.K. 16,64 Acceso a Candelaría	231	Cobertura				1.102	32
P.K. 20,99 Malpaís de Candelaría	233	Cobertura				2.388	70
P.K. 21,76 La Hidalga	235	Cobertura				17.646	519
P.K. 21,92 Acceso a Arafo	237	Cobertura	5.230	5.754	49,11	10.984	501
P.K. 24,04 Güímar	239	Cobertura	955	999	32,75	1.954	91



**Cabildo Insular de Tenerife**  
**Servicio Técnico de Conservación y Explotación de Carreteras**  
**Unidad Técnica de Aforos**

**I.M.D. por Tramos del año 2014**

Carretera	Estación	Carácter	Asc.	Desc.	Veloc.	Total	Pesados
P.K. 37,19 El Escobonal	241	Cobertura				825	24
P.K. 40,49 Acceso a la Zarza	243	Cobertura				1.106	33
P.K. 41,10 Fasnía	245	Cobertura				281	8
P.K. 50,87 Acceso a El Bueno	247	Cobertura				786	23
P.K. 54,61 Arico Viejo	249	Cobertura				1.281	38
P.K. 59,78 Bajada al Poris	250	Cobertura				1.519	45
P.K. 65,11 Arico	251	Cobertura				799	20
P.K. 67,53 Chimiche	253	Cobertura				1.535	39
P.K. 68,31 Acceso a las Palomas	255	Cobertura				749	19
P.K. 71,03 Los Blanquitos	257	Cobertura				1.570	40
P.K. 73,81 Granadilla	258	Cobertura				3.889	99
P.K. 76,90 Charco del Pino	259	Cobertura				2.117	54
P.K. 79,97 Acceso a el Frontón	261	Cobertura				3.154	81
P.K. 80,35 San Miguel	263	Cobertura				3.459	88
P.K. 83,10 El Roque	265	Cobertura				2.358	60
P.K. 87,57 Valle San Lorenzo	267	Cobertura	3.320	3.803		7.123	182
P.K. 90,84 La Camella	269	Cobertura				14.889	380
P.K. 92,40 Acceso a Arona	271	Primaria	10.690	10.958	71,48	21.648	553
P.K. 95,31 Autopista del Sur							





**Cabildo Insular de Tenerife**  
**Servicio Técnico de Conservación y Explotación de Carreteras**  
**Unidad Técnica de Aforos**

**I.M.D. por Tramos del año 2014**

Carretera	Estación	Carácter	Asc.	Desc.	Veloc.	Total	Pesados	
<b>TF-281</b>								
P.K. 0,00	El Volcán	561	Primaria	6.964	7.259	63,46	<b>14.223</b>	<b>418</b>
P.K. 2,53	La Hidalga							
<b>TF-283</b>								
P.K. 0,00	Carretera general del Sur	563	Cobertura				<b>7.457</b>	<b>219</b>
P.K. 0,41	Autopista del Sur							
<b>TF-287</b>								
P.K. 0,00	Autopista del Sur	567	Cobertura				<b>4.458</b>	<b>346</b>
P.K. 1,47	Barranco Hondo							
<b>TF-29</b>								
P.K. 0,00	TF-1	272	Permanente	15.981	15.131	52,54	<b>31.112</b>	<b>1.091</b>
P.K. 0,82	TF-5							
<b>TF-293</b>								
P.K. 0,00	Santa María del mar	569	Cobertura	1.582	869	45,73	<b>2.451</b>	<b>150</b>
P.K. 1,80	Barranco Grande							
<b>TF-31</b>								
P.K. 0,00	Autopista del Norte	273	Primaria	12.096	11.614	62,02	<b>23.710</b>	<b>865</b>
P.K. 1,78	Acceso a el Botánico	275	Cobertura	5.735	5.403	62,87	<b>11.138</b>	<b>410</b>
P.K. 4,26	Pto. de la Cruz (Martianez)							



**Cabildo Insular de Tenerife**  
**Servicio Técnico de Conservación y Explotación de Carreteras**  
**Unidad Técnica de Aforos**

**I.M.D. por Tramos del año 2014**

Carretera	Estación	Carácter	Asc.	Desc.	Veloc.	Total	Pesados
<b>TF-312</b>							
P.K. 0,00	El Botánico	573	Cobertura			16.125	588
P.K. 2,42	Puerto de la Cruz	575	Cobertura	12.095	8.666	20.761	757
P.K. 2,96	Acceso a las Dehesas	577	Cobertura	12.518	11.604	24.122	1.218
P.K. 5,10	Las Arenas						
<b>TF-315</b>							
P.K. 0,00	Puerto de la Cruz	579	Cobertura			23.091	842
P.K. 1,79	Camino del Burgado						
<b>TF-316</b>							
P.K. 0,00	Loro Parque	582	Cobertura			11.755	339
P.K. 1,96	Intersección TF-320						
<b>TF-320</b>							
P.K. 0,00	San Nicolás	583	Cobertura			15.027	548
P.K. 0,82	Acceso a el Puerto de la Cruz	585	Cobertura			14.982	547
P.K. 4,35	La Zamora						
<b>TF-324</b>							
P.K. 0,00	La Orotava	589	Cobertura			11.809	225
P.K. 5,79	Acceso a Palo Blanco	591	Cobertura			8.067	249
P.K. 7,22	Los Realejos						



**Cabildo Insular de Tenerife**  
**Servicio Técnico de Conservación y Explotación de Carreteras**  
**Unidad Técnica de Aforos**

**I.M.D. por Tramos del año 2014**

Carretera	Estación	Carácter	Asc.	Desc.	Veloc.	Total	Pesados
<b>TF-326</b>							
P.K. 0,00	Cruz Santa		593	Cobertura		3.263	101
P.K. 6,01	Benijos		599	Cobertura		1.533	29
P.K. 10,15	Acceso a la Orotava						
<b>TF-333</b>							
P.K. 0,00	Autopista del Norte		601	Cobertura		12.207	445
P.K. 0,83	La Montañeta		603	Cobertura		15.884	490
P.K. 4,30	Los Realejos						
<b>TF-335</b>							
P.K. 0,00	TF-5		605	Cobertura		21.436	662
P.K. 0,74	Los Realejos		606	Cobertura		3.650	110
P.K. 2,71	San Vicente						
<b>TF-342</b>							
P.K. 0,00	Los Realejos		607	Cobertura		4.629	143
P.K. 4,80	Icod el Alto		609	Cobertura		2.349	68
P.K. 11,27	Acceso a San Juan de la Rambla		611	Cobertura		4.405	127
P.K. 12,03	La Guancha		613	Cobertura		2.008	28
P.K. 18,49	Icod						
<b>TF-344</b>							



**Cabildo Insular de Tenerife**  
**Servicio Técnico de Conservación y Explotación de Carreteras**  
**Unidad Técnica de Aforos**

**I.M.D. por Tramos del año 2014**

Carretera	Estación	Carácter	Asc.	Desc.	Veloc.	Total	Pesados
P.K. 0,00 Icod el Alto	615	Cobertura				159	5
P.K. 10,10 La Guancha							
<b>TF-351</b>							
P.K. 0,00 San Juan de la Rambla	617	Cobertura				2.480	72
P.K. 3,00 San José	621	Cobertura				1.154	33
P.K. 5,34 La Guancha							
<b>TF-352</b>							
P.K. 0,00 Santa Catalina	622	Cobertura				5.306	95
P.K. 2,86 La Guancha							
<b>TF-353</b>							
P.K. 0,00 San José	623	Cobertura				1.787	52
P.K. 0,49 La Guancha de Abajo							
<b>TF-366</b>							
P.K. 0,00 Icod	629	Cobertura				5.150	143
P.K. 2,03 El Amparo	631	Cobertura				4.112	108
P.K. 4,20 La Vega							
<b>TF-373</b>							
P.K. 0,00 Icod	633	Cobertura	408	363		771	54
P.K. 3,55 Acceso a el Amparo	635	Cobertura				3.155	69



**Cabildo Insular de Tenerife**  
**Servicio Técnico de Conservación y Explotación de Carreteras**  
**Unidad Técnica de Aforos**

**I.M.D. por Tramos del año 2014**

Carretera	Estación	Carácter	Asc.	Desc.	Veloc.	Total	Pesados
P.K. 11,76 San José de los Llanos	641	Cobertura				2.716	102
P.K. 15,22 Puerto de Erjos							
<b>TF-375</b>							
P.K. 0,00 Santiago del Teide	643	Cobertura				2.729	83
P.K. 4,14 Arguayo	645	Cobertura				3.440	70
P.K. 7,96 Chio							
<b>TF-38</b>							
P.K. 0,00 Boca de Tauce	277	Cobertura				1.093	22
P.K. 28,63 Chio							
<b>TF-4</b>							
P.K. 0,70 Entrada Muelle	81	Permanente	15.865	14.201	75,64	30.066	1.989
P.K. 3,33 Autopista del sur							
<b>TF-414</b>							
P.K. 0,00 Rotonda de Icod	647	Cobertura				2.721	38
P.K. 2,56 Playa de San Marcos							
<b>TF-42</b>							
P.K. 0,45 Acceso a Playa de San Marcos	279	Permanente	4.306	5.028	51,85	9.334	156
P.K. 6,02 Garachico	281	Cobertura				7.401	124
P.K. 11,46 Los Silos	283	Cobertura	3.652	3.451	51,32	7.103	475



**Cabildo Insular de Tenerife**  
**Servicio Técnico de Conservación y Explotación de Carreteras**  
**Unidad Técnica de Aforos**

**I.M.D. por Tramos del año 2014**

Carretera	Estación	Carácter	Asc.	Desc.	Veloc.	Total	Pesados	
P.K. 14,58	Buenavista							
<b>TF-421</b>								
P.K. 0,00	Garachico	649	Cobertura			958	16	
P.K. 6,85	El Tanque	653	Cobertura			1.127	30	
P.K. 8,58	San Juan del Reparó							
<b>TF-423</b>								
P.K. 0,00	Ruigómez	655	Cobertura			874	24	
P.K. 3,67	Tierra del Trigo							
<b>TF-436</b>								
P.K. 0,00	Buenavista	657	Cobertura	850	779	51,78	1.629	70
P.K. 13,24	Acceso a Los Carrizales	663	Cobertura			553	9	
P.K. 16,79	Masca	665	Cobertura			821	32	
P.K. 22,10	Santiago del Teide							
<b>TF-445</b>								
P.K. 0,00	Buenavista	669	Cobertura			727	12	
P.K. 9,19	Faro de Teno							
<b>TF-454</b>								
P.K. 0,00	Tamaimo	671	Cobertura	1.490	2.451	31,08	3.941	174
P.K. 5,91	Acceso a Alcalá	673	Cobertura	2.662	2.773	52,10	5.435	178



**Cabildo Insular de Tenerife**  
**Servicio Técnico de Conservación y Explotación de Carreteras**  
**Unidad Técnica de Aforos**

**I.M.D. por Tramos del año 2014**

Carretera	Estación	Carácter	Asc.	Desc.	Veloc.	Total	Pesados
P.K. 6,91 Puerto de Santiago							
<b>TF-463</b>							
P.K. 0,00 Guia de Isora	674	Cobertura				1.772	36
P.K. 5,06 Cruce crta. Secundaria	675	Cobertura				1.417	60
P.K. 9,21 Playa de San Juan							
<b>TF-465</b>							
P.K. 0,00 TF-47	677	Cobertura				627	26
P.K. 4,25 Acceso Urbanización Lago Abama	679	Cobertura				773	16
P.K. 5,70 Carretera General del Sur	681	Cobertura				479	10
P.K. 8,88 Acceso a Tejina de Guía	683	Cobertura				685	14
P.K. 11,87 Vera de Erques							
<b>TF-47</b>							
P.K. 0,00 Adeje	285	Permanente	12.140	6.981	52,60	19.121	804
P.K. 3,27 Acceso a Callao Salvaje	289	Cobertura	6.922	6.247	65,76	13.169	911
P.K. 8,09 Acceso a Vera de Erques	293	Cobertura	6.750	6.107	73,10	12.857	954
P.K. 11,63 Playa de San Juan	295	Cobertura	7.941	7.910	72,28	15.851	637
P.K. 14,00 Alcalá	297	Cobertura				12.804	538
P.K. 16,97 Acceso a Playa de la Arena	299	Cobertura	2.014	2.713	53,17	4.727	182
P.K. 18,89 Acceso a Los Gigantes							



**Cabildo Insular de Tenerife**  
**Servicio Técnico de Conservación y Explotación de Carreteras**  
**Unidad Técnica de Aforos**

**I.M.D. por Tramos del año 2014**

Carretera	Estación	Carácter	Asc.	Desc.	Veloc.	Total	Pesados
<b>TF-481</b>							
P.K. 0,00	Las Americas(int. TF-1)	684	Cobertura	19.965	13.318	<b>33.283</b>	<b>880</b>
P.K. 3,94	San Eugenio						
<b>TF-5</b>							
P.K. 0,00	Tunel 3 de Mayo	82	Permanente	24.654	1.041	<b>25.695</b>	<b>709</b>
P.K. 1,44	Piscina Municipal	83	Permanente	45.472	40.152	<b>85.624</b>	<b>3.585</b>
P.K. 2,15	Autopista del Sur	85	Permanente	54.692	42.866	<b>97.558</b>	<b>4.272</b>
P.K. 6,91	Al Campo	93	Permanente	58.627	47.895	<b>106.522</b>	<b>1.284</b>
P.K. 9,14	Padre Anchieta	97	Permanente	51.114	47.773	<b>98.887</b>	<b>3.307</b>
P.K. 10,50	Bomberos	99	Permanente	46.304	48.956	<b>95.260</b>	<b>2.062</b>
P.K. 12,44	Aeropuerto de Los Rodeos	103	Permanente	40.585	40.127	<b>80.712</b>	<b>3.102</b>
P.K. 21,49	El Sauzal	111	Permanente	31.494	29.854	<b>61.348</b>	<b>2.526</b>
P.K. 32,75	Puerto de La Cruz	123	Permanente	29.413	31.048	<b>60.461</b>	<b>1.153</b>
P.K. 39,23	Los Realejos	131	Permanente	11.468	13.660	<b>25.128</b>	<b>725</b>
P.K. 39,43	Final Tramo Desdoblado	133	Cobertura	13.009	13.211	<b>26.220</b>	<b>810</b>
P.K. 46,60	San Juan de La Rambla	134	Cobertura	12.838	12.049	<b>24.887</b>	<b>765</b>
P.K. 49,33	Santo Domingo	135	Cobertura	9.848	9.757	<b>19.605</b>	<b>658</b>
P.K. 52,64	Icod	137	Cobertura			<b>17.909</b>	<b>517</b>
P.K. 52,95	La Centinela	139	Permanente	5.968	6.427	<b>12.395</b>	<b>173</b>





**Cabildo Insular de Tenerife**  
**Servicio Técnico de Conservación y Explotación de Carreteras**  
**Unidad Técnica de Aforos**

**I.M.D. por Tramos del año 2014**

Carretera	Estación	Carácter	Asc.	Desc.	Veloc.	Total	Pesados
P.K. 55,70 San Marcos							
<b>TF-5_B</b>							
P.K. 50,70 Las Cucharas	136	Permanente	2.937	2.507	150,70	<b>5.444</b>	<b>1.919</b>
P.K. 54,60 Las Lajas	138	Permanente	2.398	2.099	195,48	<b>4.497</b>	<b>1.466</b>
P.K. 62,10 el Tanque							
<b>TF-51</b>							
P.K. 0,00 La Camella	301	Cobertura				<b>3.422</b>	<b>87</b>
P.K. 4,03 Arona	303	Cobertura	958	1.050	55,56	<b>2.008</b>	<b>94</b>
P.K. 9,73 Acceso a Ifonche	305	Cobertura				<b>1.826</b>	<b>47</b>
P.K. 10,68 La Escalona	307	Cobertura				<b>1.369</b>	<b>35</b>
P.K. 12,82 Camino Real (a La Escalona)	309	Cobertura				<b>1.600</b>	<b>41</b>
P.K. 17,01 Vilaflor							
<b>TF-514</b>							
P.K. 0,00 TF-24	685	Cobertura				<b>186</b>	<b>8</b>
P.K. 2,66 Izaña							
<b>TF-523</b>							
P.K. 0,00 Arafo	687	Cobertura				<b>1.688</b>	<b>50</b>
P.K. 18,19 La Cumbre							
<b>TF-525</b>							



**Cabildo Insular de Tenerife**  
**Servicio Técnico de Conservación y Explotación de Carreteras**  
**Unidad Técnica de Aforos**

**I.M.D. por Tramos del año 2014**

Carretera	Estación	Carácter	Asc.	Desc.	Veloc.	Total	Pesados
P.K. 0,00   Güímar	689	Cobertura				4.332	127
P.K. 2,96   Arafo							
<b>TF-532</b>							
P.K. 0,00   Fasnía	691	Cobertura				293	9
P.K. 2,65   La Zarza	693	Cobertura				359	11
P.K. 4,27   La Sombrera							
<b>TF-534</b>							
P.K. 0,00   Carretera General del Sur	695	Cobertura				74	2
P.K. 5,23   El Bueno							
<b>TF-555</b>							
P.K. 0,00   Chimiche	697	Cobertura				510	13
P.K. 3,00   Las Vegas							
<b>TF-561</b>							
P.K. 0,00   Acceso a San Miguel	699	Cobertura				542	14
P.K. 0,41   El Frontón							
<b>TF-563</b>							
P.K. 0,00   San Miguel	701	Cobertura				2.072	53
P.K. 0,75   Calle El Portillo	703	Cobertura				664	17
P.K. 1,49   Acceso a el Frontón	705	Cobertura				480	12



Cabildo Insular de Tenerife  
Servicio Técnico de Conservación y Explotación de Carreteras  
Unidad Técnica de Aforos

I.M.D. por Tramos del año 2014

Carretera	Estación	Carácter	Asc.	Desc.	Veloc.	Total	Pesados
P.K. 9,85 Vilaflor							
<b>TF-565</b>							
P.K. 0,00 El Roque	707	Cobertura				1.005	26
P.K. 3,61 Acceso a Jama	709	Cobertura				711	18
P.K. 6,67 La Escalona							
<b>TF-567</b>							
P.K. 0,00 La Escalona	711	Cobertura				483	12
P.K. 3,31 Ifonche							
<b>TF-583</b>							
P.K. 0,00 Carretera General del Sur	713	Cobertura				1.373	28
P.K. 6,77 Taucho							
<b>TF-585</b>							
P.K. 0,00 Carretera General del Sur	715	Cobertura				825	17
P.K. 6,57 Tijoco de Arriba							
<b>TF-61</b>							
P.K. 0,00 Güímar	311	Cobertura	4.506	4.364	50,60	8.870	221
P.K. 3,33 Autopista del Sur	313	Cobertura				9.921	771
P.K. 4,53 Puerto de Guímar.							
<b>TF-616</b>							



**Cabildo Insular de Tenerife**  
**Servicio Técnico de Conservación y Explotación de Carreteras**  
**Unidad Técnica de Aforos**

**I.M.D. por Tramos del año 2014**

Carretera	Estación	Carácter	Asc.	Desc.	Veloc.	Total	Pesados
P.K. 0,00 Punta Prieta	718	Cobertura				590	46
P.K. 2,23 Los Barrancos	719	Cobertura				344	21
P.K. 4,78 El Tablado							
<b>TF-617</b>							
P.K. 0,00 El Tablado	721	Cobertura				1.240	76
P.K. 6,57 El Escobonal							
<b>TF-620</b>							
P.K. 0,00 Los Roques(TF-1)	723	Cobertura				1.420	87
P.K. 5,49 Fasnía	724	Cobertura				730	21
P.K. 6,44 Fasnía							
<b>TF-622</b>							
P.K. 0,00 Las Eras	725	Cobertura				1.268	77
P.K. 1,12 Acceso a Icor							
<b>TF-625</b>							
P.K. 0,00 Carretera General del Sur	727	Cobertura				2.008	123
P.K. 5,82 Autopista del Sur	729	Cobertura				3.915	239
P.K. 6,89 Porís de Abona							
<b>TF-627</b>							
P.K. 0,00 El Porís de Abona	731	Cobertura				276	17



**Cabildo Insular de Tenerife**  
**Servicio Técnico de Conservación y Explotación de Carreteras**  
**Unidad Técnica de Aforos**

**I.M.D. por Tramos del año 2014**

Carretera	Estación	Carácter	Asc.	Desc.	Veloc.	Total	Pesados	
P.K. 10,39	Villa de Arico							
<b>TF-629</b>								
P.K. 0,00	Enlace TF-1 Abades	732	Cobertura	1.016	1.027	73,22	<b>2.043</b>	<b>48</b>
P.K. 6,64	Villa de Arico							
<b>TF-631</b>								
P.K. 0,00	Abades	734	Cobertura				<b>553</b>	<b>34</b>
P.K. 4,92	TF-632							
<b>TF-632</b>								
P.K. 0,00	Autopista del Sur	733	Cobertura				<b>2.305</b>	<b>141</b>
P.K. 1,07	San Miguel de Tajao							
<b>TF-636</b>								
P.K. 0,00	San Isidro	737	Cobertura	1.460	1.463	73,49	<b>2.923</b>	<b>54</b>
P.K. 3,15	Carretera Municipal a El Salto	739	Cobertura	1.315	1.404		<b>2.719</b>	<b>69</b>
P.K. 4,05	Acceso a los Blanquitos	741	Cobertura				<b>963</b>	<b>25</b>
P.K. 8,54	Chimiche							
<b>TF-638</b>								
P.K. 0,00	El Desierto	743	Cobertura				<b>908</b>	<b>23</b>
P.K. 2,97	Los Blanquitos							
<b>TF-64</b>								



**Cabildo Insular de Tenerife**  
**Servicio Técnico de Conservación y Explotación de Carreteras**  
**Unidad Técnica de Aforos**

**I.M.D. por Tramos del año 2014**

Carretera	Estación	Carácter	Asc.	Desc.	Veloc.	Total	Pesados
P.K. 0,00 Granadilla	315	Cobertura				12.420	317
P.K. 5,30 Acceso a las Palomas	319	Cobertura	6.453	6.366		12.819	327
P.K. 7,05 Autopista del Sur	323	Cobertura				18.334	584
P.K. 9,85 Acceso a Los Abrigos	325	Cobertura				18.304	583
P.K. 10,88 El Médano							
<b>TF-643</b>							
P.K. 0,00 El Médano	745	Cobertura				5.323	169
P.K. 4,76 Acceso Urbanización La Mareta	749	Cobertura				5.785	184
P.K. 6,60 Los Abrigos							
<b>TF-645</b>							
P.K. 0,00 San Isidro	751	Cobertura				270	9
P.K. 8,06 El Guincho							
<b>TF-647</b>							
P.K. 0,00 Acceso a Granadilla	753	Cobertura	3.412	3.661	44,97	7.073	170
P.K. 0,88 Acceso a Charco del Pino	755	Cobertura				6.081	155
P.K. 4,12 Las Socas							
<b>TF-65</b>							
P.K. 0,00 San Miguel	327	Cobertura				5.974	153
P.K. 3,40 Acceso a Las Socas	329	Cobertura	6.033	5.939	57,16	11.972	375



**Cabildo Insular de Tenerife**  
**Servicio Técnico de Conservación y Explotación de Carreteras**  
**Unidad Técnica de Aforos**

**I.M.D. por Tramos del año 2014**

Carretera	Estación	Carácter	Asc.	Desc.	Veloc.	Total	Pesados
P.K. 6,35 Acceso a Aldea Blanca	331	Cobertura	6.420	6.405	68,23	<b>12.825</b>	<b>454</b>
P.K. 8,85 Autopista del Sur	333	Cobertura	5.237	5.823	74,49	<b>11.060</b>	<b>228</b>
P.K. 9,30 El Guincho	335	Cobertura	5.450	5.875	67,71	<b>11.325</b>	<b>272</b>
P.K. 12,00 Los Abrigos							

**TF-652**

P.K. 0,00 Las Chafiras	757	Cobertura				<b>17.518</b>	<b>626</b>
P.K. 2,26 Guargacho	759	Cobertura	6.405	6.885	65,35	<b>13.290</b>	<b>352</b>
P.K. 3,55 Acceso a Costa de el Silencio	761	Cobertura	7.990	7.559		<b>15.549</b>	<b>495</b>
P.K. 6,20 Las Galletas							

**TF-653**

P.K. 0,00 Guargacho	763	Cobertura	4.768	5.582		<b>10.350</b>	<b>330</b>
P.K. 3,14 Guaza							

**TF-655**

P.K. 0,00 Las Chafiras	765	Cobertura				<b>17.795</b>	<b>455</b>
P.K. 1,70 Acceso a Guargacho	767	Cobertura	4.620	4.303	60,40	<b>8.923</b>	<b>434</b>
P.K. 4,65 Parque de la Reina	769	Cobertura	3.347	2.190	51,60	<b>5.537</b>	<b>245</b>
P.K. 6,90 Guaza	773	Cobertura				<b>11.030</b>	<b>408</b>
P.K. 10,51 Los Cristianos							

**TF-657**



**Cabildo Insular de Tenerife**  
**Servicio Técnico de Conservación y Explotación de Carreteras**  
**Unidad Técnica de Aforos**

**I.M.D. por Tramos del año 2014**

Carretera	Estación	Carácter	Asc.	Desc.	Veloc.	Total	Pesados
P.K. 0,00 Aldea Blanca	775	Cobertura				6.037	154
P.K. 0,49 Acceso a Las Galletas	779	Cobertura				3.967	96
P.K. 4,77 Acceso a Valle de San Lorenzo	781	Cobertura	4.601	4.999	59,30	9.600	293
P.K. 5,52 Cabo Blanco	783	Cobertura				8.560	219
P.K. 7,65 La Camella							

**TF-66**

P.K. 0,00 Valle San Lorenzo	337	Cobertura				9.375	239
P.K. 2,55 Buzanada	339	Cobertura				19.849	507
P.K. 6,17 Final Zona Urbana de Guaza	343	Cobertura	10.988	12.001	76,79	22.989	455
P.K. 7,73 Acceso a Guargacho	345	Cobertura	7.252	7.483	70,87	14.735	417
P.K. 10,91 Acceso a Los Frailes	347	Cobertura				12.410	365
P.K. 11,69 Las Galletas-Playa							

**TF-662**

P.K. 0,00 Guaza	785	Cobertura				289	9
P.K. 2,34 Int. con TF-655							

**TF-665**

P.K. 0,00 Autopista de el Sur	787	Permanente	22.647	19.970	61,04	42.617	1.127
P.K. 1,01 Los Cristianos							

**TF-82**





**Cabildo Insular de Tenerife**  
**Servicio Técnico de Conservación y Explotación de Carreteras**  
**Unidad Técnica de Aforos**

**I.M.D. por Tramos del año 2014**

Carretera	Estación	Carácter	Asc.	Desc.	Veloc.	Total	Pesados
P.K. 0,00 Icod de Los Vinos	349	Permanente	1.338	2.102	51,23	<b>3.440</b>	<b>105</b>
P.K. 2,30 Las Canales	350	Cobertura				<b>3.966</b>	<b>121</b>
P.K. 3,01 Acceso La Vega	351	Cobertura	1.555	1.620		<b>3.175</b>	<b>97</b>
P.K. 6,47 Acceso a Garachico	353	Cobertura	1.698	1.442	50,32	<b>3.140</b>	<b>136</b>
P.K. 8,82 Acceso a Tierra del Trigo	354	Cobertura	1.484	1.559	46,39	<b>3.043</b>	<b>145</b>
P.K. 13,21 Ruigomez	355	Cobertura				<b>2.879</b>	<b>88</b>
P.K. 15,66 Erjos	357	Cobertura	3.297	2.614	29,77	<b>5.911</b>	<b>291</b>
P.K. 21,26 Santiago del Teide	359	Cobertura				<b>5.872</b>	<b>179</b>
P.K. 22,01 Acceso a Arguayo	361	Cobertura				<b>3.993</b>	<b>168</b>
P.K. 27,86 Tamaimo	363	Cobertura				<b>2.260</b>	<b>46</b>
P.K. 32,14 CHIO	365	Cobertura				<b>7.979</b>	<b>163</b>
P.K. 36,25 Acceso a Playa de San Juan	369	Cobertura	5.520	5.355	54,91	<b>10.875</b>	<b>319</b>
P.K. 42,63 Acceso a Vera de Erques	371	Cobertura	4.857	5.883	77,47	<b>10.740</b>	<b>562</b>
P.K. 44,73 Acceso a Tijoco Alto	373	Cobertura				<b>14.130</b>	<b>288</b>
P.K. 47,52 Acceso a la Quinta	375	Permanente	8.585	9.047	59,29	<b>17.632</b>	<b>360</b>
P.K. 48,31 Armeñime							
<b>VL</b>							
P.K. 0,00 Hacienda	901	Permanente	9.902	12.411	53,27	<b>22.313</b>	<b>283</b>
P.K. 1,50 Plaza España							



**Cabildo Insular de Tenerife**  
**Servicio Técnico de Conservación y Explotación de Carreteras**  
**Unidad Técnica de Aforos**

I.M.D. por Tramos del año: **2013**

Carretera	Estación	Carácter	Asc.	Desc.	Veloc.	Total	Pesados
P.K. 22,01 Acceso a Arguayo	361	Cobertura				3.631	138
P.K. 27,86 Tamaimo	363	Cobertura				2.248	85
P.K. 32,14 CHIO	365	Cobertura				8.327	160
P.K. 36,25 Acceso a Playa de San Juan	369	Cobertura	5.404	5.152	53,87	10.556	268
P.K. 42,63 Acceso a Vera de Erques	371	Cobertura	5.709	5.412	77,79	11.121	239
P.K. 44,73 Acceso a Tijoco Alto	373	Cobertura				12.635	242
P.K. 47,52 Acceso a la Quinta	375	Permanente	8.137	8.654	59,34	16.791	322
P.K. 48,31 Armeñime							
<b>VL</b>							
P.K. 0,00 Hacienda	901	Permanente	9.317	12.327	60,05	21.644	280
P.K. 1,50 Plaza España							



# **Cabildo Insular de Tenerife**

Servicio Técnico de Conservación, Explotación de Carreteras y Paisaje

Unidad Técnica de Aforos

## **ESTACIONES PERMANENTES**

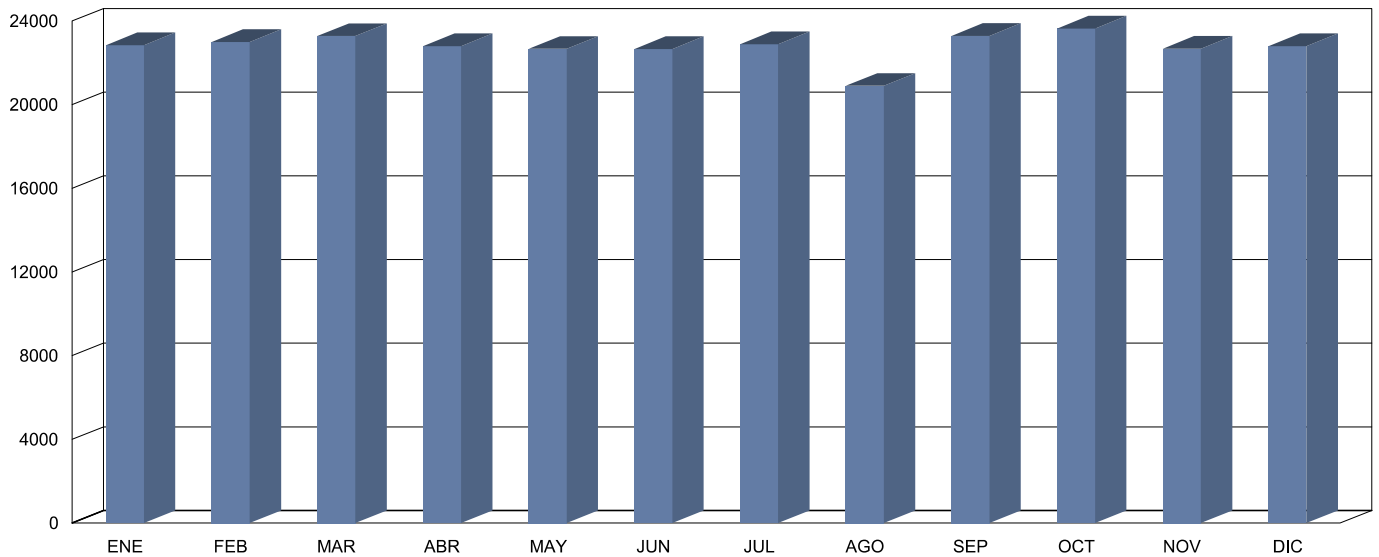


**Cabildo Insular de Tenerife**  
**Servicio Técnico de Conservación y Explotación de Carreteras**  
**Unidad Técnica de Afros**

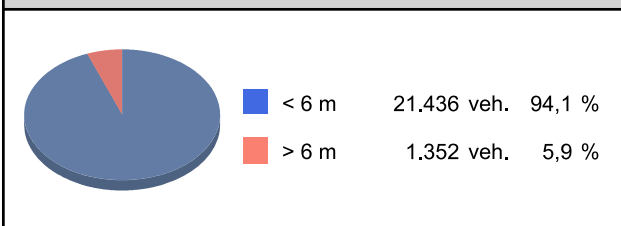
Descripción: PER-1 TF-1 Km 0,47 DEPURADORA S/C	<b>Informe Anual</b>
Año: 2014	Generado 04/02/2015 12:29

MES	Crecientes			Decrecientes			Suma Total			
	Total (veh/día)	Ligeros (veh/día)	Pesados (veh/día)	Total (veh/día)	Ligeros (veh/día)	Pesados (veh/día)	I.M.D. (veh/día)	Pesados (%)	Vel. med. (km/h)	Sep. media(m)
ENERO	10.783	10.282	501	12.061	11.215	846	22.844	5,90	108	25
FEBRERO	10.947	10.451	496	12.055	11.201	854	23.002	5,87	108	24
MARZO	11.029	10.571	458	12.251	11.374	877	23.280	5,73	110	26
ABRIL	10.712	10.268	444	12.085	11.209	876	22.797	5,79	110	26
MAYO	10.534	10.096	438	12.138	11.266	872	22.672	5,78	110	25
JUNIO	10.358	9.912	446	12.305	11.416	889	22.663	5,89	110	24
JULIO	10.666	10.222	444	12.229	11.335	894	22.895	5,84	111	26
AGOSTO	9.743	9.343	400	11.157	10.338	819	20.900	5,83	111	26
SEPTIEMBRE	10.943	10.480	463	12.343	11.431	912	23.286	5,90	110	26
OCTUBRE	11.061	10.576	485	12.585	11.641	944	23.646	6,04	110	24
NOVIEMBRE	10.797	10.311	486	11.884	10.968	916	22.681	6,18	110	25
DICIEMBRE	10.398	9.863	535	12.397	11.465	932	22.795	6,44	110	25
<b>Promedio:</b>	<b>10.664</b>	<b>10.198</b>	<b>466</b>	<b>12.124</b>	<b>11.238</b>	<b>886</b>	<b>22.788</b>	<b>5,93</b>	<b>110</b>	<b>25</b>


**I.M.D. MENSUALES**



**CLASIFICACIÓN POR LONGITUD (media diaria)**



**CLASIFICACIÓN POR VELOCIDAD (media diaria)**





**Cabildo Insular de Tenerife**  
**Servicio Técnico de Conservación y Explotación de Carreteras**  
**Unidad Técnica de Afors**

Descripción: PER-1 TF-1 Km 0,47 DEPURADORA S/C  
 Periodo: 2014

**Gráfico de Media de  
Distribución Horaria**

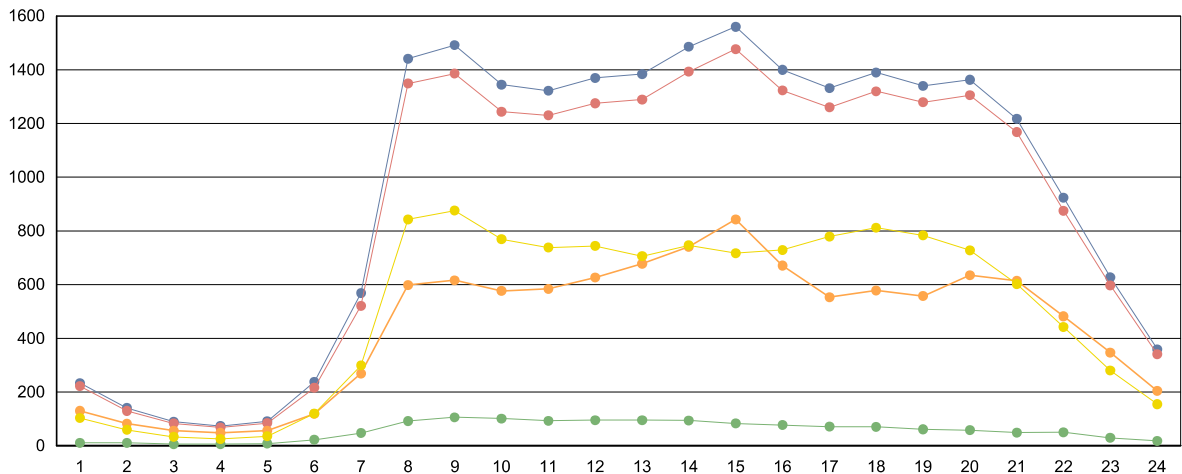
Generado: 04/02/2015 12:31

Hora	Vol. (veh.)	Vm. (km/h.)	Sep. (m)	Longitud		Ascendentes	Descendentes
				< 6 metros	>6 metros		
1 :00	233	111	18	222	11	130	103
2 :00	141	110	12	130	11	82	59
3 :00	89	108	9	83	6	56	33
4 :00	73	112	9	68	6	48	25
5 :00	91	107	10	84	8	56	35
6 :00	238	109	19	216	22	119	120
7 :00	568	109	26	521	47	269	299
8 :00	1.441	111	26	1.349	92	598	843
9 :00	1.492	113	29	1.386	106	616	876
10 :00	1.345	112	29	1.244	101	576	769
11 :00	1.322	112	31	1.230	93	584	738
12 :00	1.370	111	31	1.275	95	626	744
13 :00	1.384	112	30	1.289	95	678	706
14 :00	1.486	113	30	1.393	94	741	746
15 :00	1.560	114	31	1.477	83	843	717
16 :00	1.400	111	24	1.323	77	671	729
17 :00	1.332	107	30	1.260	71	553	779
18 :00	1.390	108	29	1.320	70	578	812
19 :00	1.340	106	28	1.279	61	557	783
20 :00	1.363	109	31	1.305	58	635	728
21 :00	1.217	108	30	1.168	49	614	602
22 :00	924	106	28	875	50	482	442
23 :00	627	111	31	597	29	347	280
24 :00	359	111	28	341	18	204	155
<b>Media Diaria:</b>	<b>22.785</b>	<b>110</b>	<b>25</b>	<b>21.435</b>	<b>1.350</b>	<b>10.663</b>	<b>12.123</b>

**RESUMEN SEMANAL**

Lunes	Martes	Miércoles	Jueves	Viernes	Sábado	Domingo
25.000	25.560	25.434	25.317	25.836	18.050	14.254

**GRAFICO DE DISTRIBUCION HORARIA**



■ Totales   
 ■ Ligeros (<6 metros)   
 ■ Pesados (>6 metros)   
 ■ Ascendentes   
 ■ Descendentes

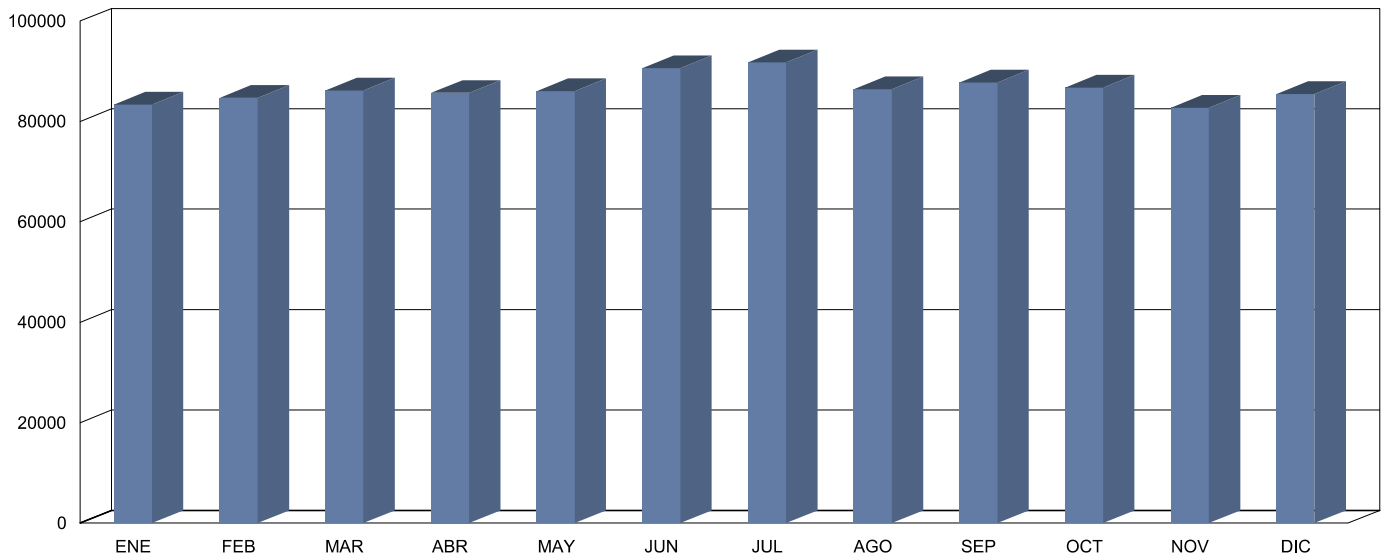


**Cabildo Insular de Tenerife**  
**Servicio Técnico de Conservación y Explotación de Carreteras**  
**Unidad Técnica de Afros**

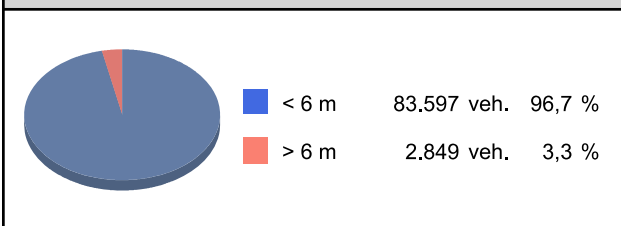
Descripción: PER-17 TF-1 Km 10,5 TABAIBA - BARRANCO HONDO	<b>Informe Anual</b>
Año: 2014	Generado 04/02/2015 12:32

MES	Crecientes			Decrecientes			Suma Total			
	Total (veh/día)	Ligeros (veh/día)	Pesados (veh/día)	Total (veh/día)	Ligeros (veh/día)	Pesados (veh/día)	I.M.D. (veh/día)	Pesados (%)	Vel. med. (km/h)	Sep. media(m)
ENERO	41.293	39.865	1.428	42.069	40.537	1.532	83.362	3,55	89	264
FEBRERO	41.970	40.525	1.445	42.725	41.155	1.570	84.695	3,56	88	268
MARZO	42.657	41.223	1.434	43.494	41.945	1.549	86.151	3,46	90	282
ABRIL	42.477	41.334	1.143	43.206	41.680	1.526	85.683	3,11	88	278
MAYO	42.660	41.640	1.020	43.395	41.803	1.592	86.055	3,04	88	262
JUNIO	44.906	43.809	1.097	45.698	43.967	1.731	90.604	3,12	89	270
JULIO	45.404	44.286	1.118	46.373	44.718	1.655	91.777	3,02	88	292
AGOSTO	43.126	42.045	1.081	43.297	41.863	1.434	86.423	2,91	88	262
SEPTIEMBRE	43.657	42.362	1.295	44.078	42.516	1.562	87.735	3,26	89	260
OCTUBRE	43.158	41.709	1.449	43.564	41.960	1.604	86.722	3,52	89	248
NOVIEMBRE	41.100	39.687	1.413	41.613	39.994	1.619	82.713	3,67	86	263
DICIEMBRE	42.673	41.276	1.397	42.767	41.269	1.498	85.440	3,39	90	276
<b>Promedio:</b>	<b>42.923</b>	<b>41.647</b>	<b>1.277</b>	<b>43.523</b>	<b>41.951</b>	<b>1.573</b>	<b>86.447</b>	<b>3,30</b>	<b>89</b>	<b>269</b>


**I.M.D. MENSUALES**



**CLASIFICACIÓN POR LONGITUD (media diaria)**



**CLASIFICACIÓN POR VELOCIDAD (media diaria)**





**Cabildo Insular de Tenerife**  
**Servicio Técnico de Conservación y Explotación de Carreteras**  
**Unidad Técnica de Afors**

Descripción: PER-17 TF-1 Km 10,5 TABAIBA - BARRANCO HONDO  
 Periodo: 2014

**Gráfico de Media de  
Distribución Horaria**

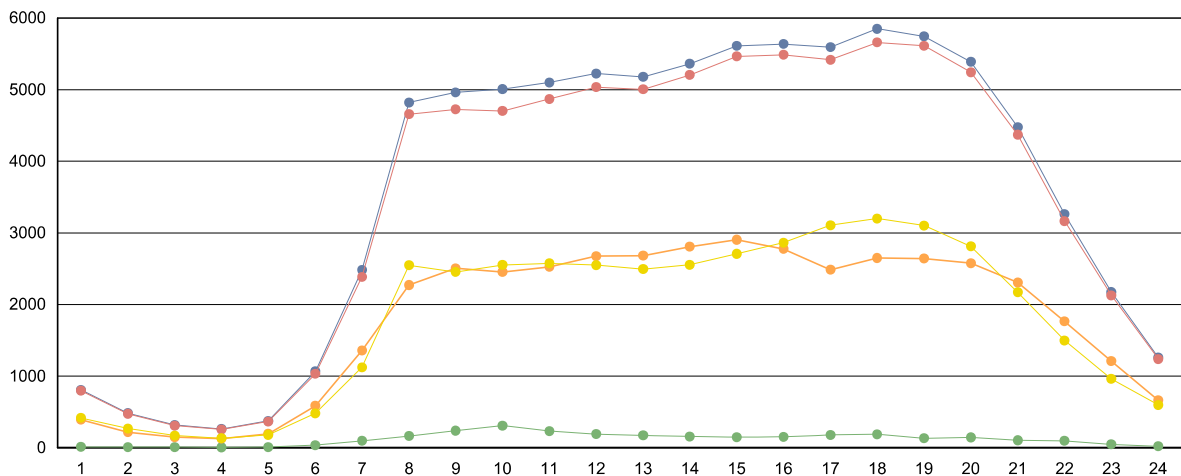
Generado: 04/02/2015 12:32

Hora	Vol. (veh.)	Vm. (km/h.)	Sep. (m)	Longitud		Ascendentes	Descendentes
				< 6 metros	>6 metros		
1 :00	807	94	516	796	11	390	417
2 :00	484	95	1291	474	10	217	267
3 :00	317	94	2429	307	10	147	170
4 :00	262	94	2769	255	6	128	133
5 :00	375	95	1945	365	10	195	180
6 :00	1.069	92	464	1.032	36	587	482
7 :00	2.482	89	104	2.386	96	1.358	1.124
8 :00	4.820	88	51	4.657	163	2.271	2.549
9 :00	4.963	91	32	4.725	238	2.507	2.456
10 :00	5.009	92	19	4.702	307	2.455	2.554
11 :00	5.102	91	14	4.869	232	2.526	2.576
12 :00	5.226	90	12	5.036	190	2.676	2.550
13 :00	5.179	90	12	5.006	172	2.683	2.496
14 :00	5.363	90	11	5.207	156	2.808	2.556
15 :00	5.612	89	11	5.465	147	2.904	2.708
16 :00	5.639	88	14	5.488	151	2.776	2.863
17 :00	5.595	87	15	5.417	178	2.487	3.108
18 :00	5.851	87	12	5.662	188	2.650	3.201
19 :00	5.746	87	12	5.614	133	2.643	3.103
20 :00	5.389	86	12	5.244	144	2.577	2.812
21 :00	4.476	87	15	4.371	104	2.307	2.169
22 :00	3.263	88	26	3.167	96	1.764	1.498
23 :00	2.173	89	59	2.127	47	1.212	961
24 :00	1.260	92	187	1.239	21	663	597
<b>Media Diaria:</b>	<b>86.462</b>	<b>90</b>	<b>418</b>	<b>83.611</b>	<b>2.851</b>	<b>42.931</b>	<b>43.530</b>

**RESUMEN SEMANAL**

Lunes	Martes	Miércoles	Jueves	Viernes	Sábado	Domingo
89.831	92.780	90.792	91.523	96.295	75.708	68.195

**GRAFICO DE DISTRIBUCION HORARIA**



■ Totales    
 ■ Ligeros (<6 metros)    
 ■ Pesados (>6 metros)    
 ■ Ascendentes    
 ■ Descendentes

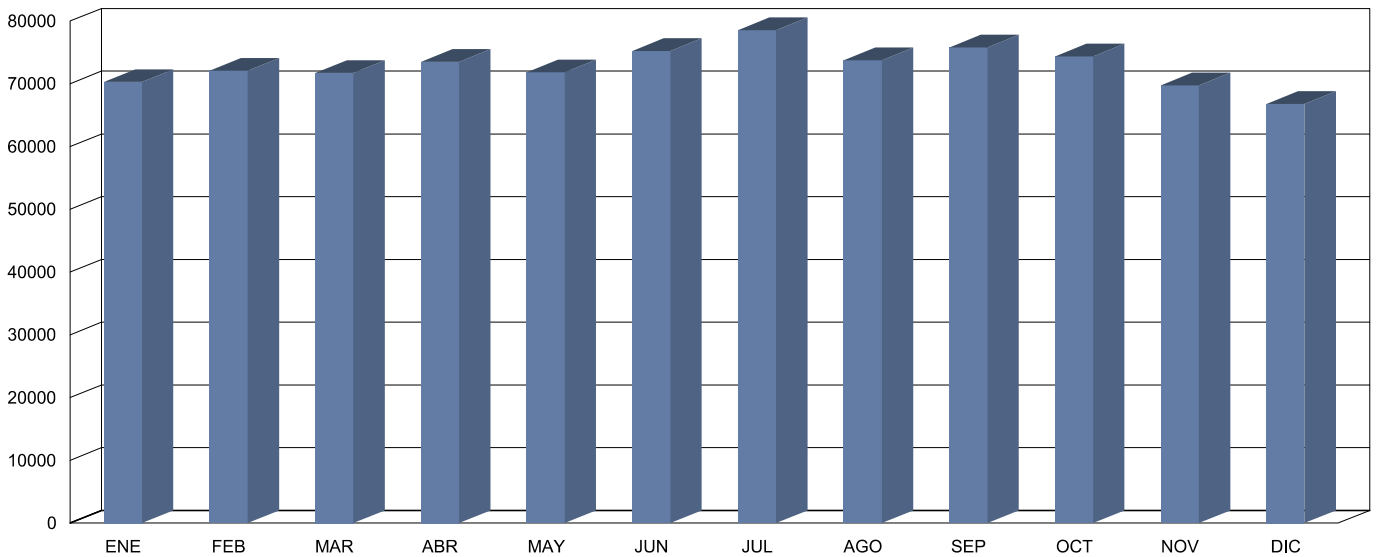


**Cabildo Insular de Tenerife**  
**Servicio Técnico de Conservación y Explotación de Carreteras**  
**Unidad Técnica de Afros**

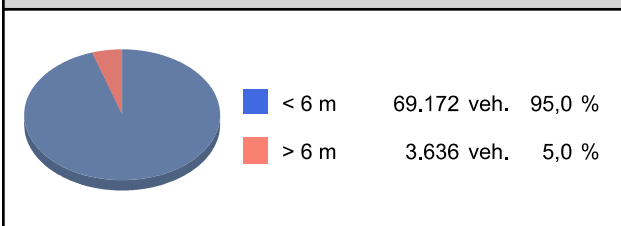
Descripción: PER-23 TF-1 Km 14,4 CALETILLAS PUNTA LARGA	<b>Informe Anual</b>
Año: 2014	Generado 04/02/2015 12:32

MES	Crecientes			Decrecientes			Suma Total			
	Total (veh/día)	Ligeros (veh/día)	Pesados (veh/día)	Total (veh/día)	Ligeros (veh/día)	Pesados (veh/día)	I.M.D. (veh/día)	Pesados (%)	Vel. med. (km/h)	Sep. media(m)
ENERO	38.922	36.505	2.417	31.349	30.027	1.322	70.271	5,32	100	498
FEBRERO	39.880	37.526	2.354	32.200	30.924	1.276	72.080	5,04	99	496
MARZO	39.592	37.118	2.474	32.150	30.837	1.313	71.742	5,28	100	488
ABRIL	40.707	38.436	2.271	32.796	31.595	1.201	73.503	4,72	100	472
MAYO	39.446	37.277	2.169	32.383	31.206	1.177	71.829	4,66	100	479
JUNIO	41.356	39.033	2.323	33.883	32.639	1.244	75.239	4,74	100	476
JULIO	43.374	41.067	2.307	35.173	33.800	1.373	78.547	4,69	100	446
AGOSTO	40.554	38.507	2.047	33.216	32.034	1.182	73.770	4,38	100	420
SEPTIEMBRE	41.916	39.612	2.304	33.893	32.687	1.206	75.809	4,63	101	408
OCTUBRE	41.157	38.485	2.672	33.208	31.891	1.317	74.365	5,36	101	450
NOVIEMBRE	38.473	35.898	2.575	31.282	30.026	1.256	69.755	5,49	100	504
DICIEMBRE	36.988	34.266	2.722	29.805	28.670	1.135	66.793	5,77	100	482
<b>Promedio:</b>	<b>40.197</b>	<b>37.811</b>	<b>2.386</b>	<b>32.612</b>	<b>31.361</b>	<b>1.250</b>	<b>72.809</b>	<b>5,01</b>	<b>100</b>	<b>468</b>

**I.M.D. MENSUALES**



**CLASIFICACIÓN POR LONGITUD (media diaria)**



**CLASIFICACIÓN POR VELOCIDAD (media diaria)**







**Cabildo Insular de Tenerife**  
**Servicio Técnico de Conservación y Explotación de Carreteras**  
**Unidad Técnica de Afors**

Descripción: PER-23 TF-1 Km 14,4 CALETILLAS PUNTA LARGA  
 Periodo: 2014

**Gráfico de Media de  
Distribución Horaria**

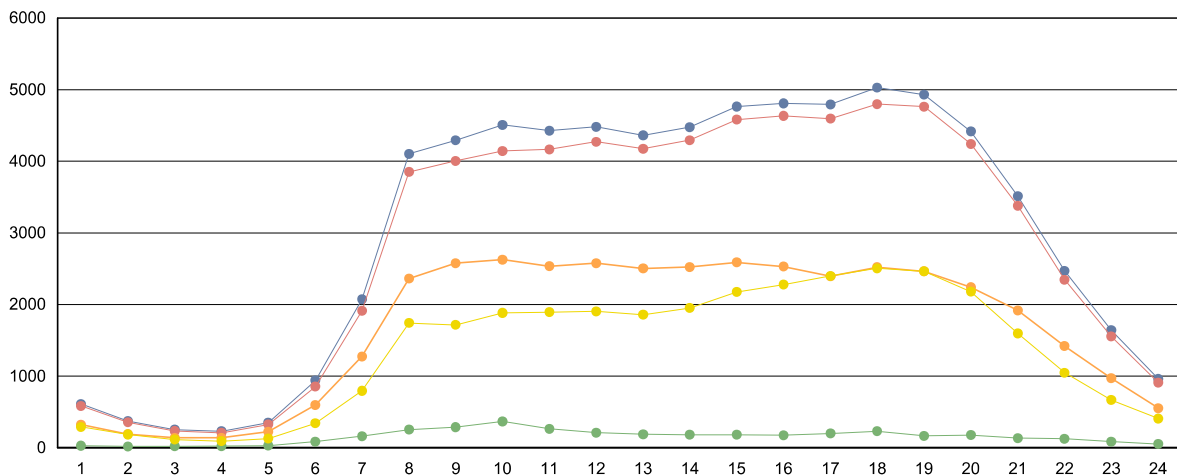
Generado: 04/02/2015 12:33

Hora	Vol. (veh.)	Vm. (km/h.)	Sep. (m)	Longitud		Ascendentes	Descendentes
				< 6 metros	>6 metros		
1 :00	612	102	573	584	28	322	290
2 :00	373	101	1119	355	18	189	184
3 :00	253	99	1472	233	20	139	115
4 :00	230	98	1457	207	23	138	92
5 :00	351	98	773	323	29	223	128
6 :00	940	98	239	855	84	598	342
7 :00	2.071	98	88	1.911	161	1.276	795
8 :00	4.102	96	36	3.851	252	2.362	1.741
9 :00	4.292	97	26	4.005	287	2.577	1.715
10 :00	4.509	97	17	4.142	367	2.626	1.883
11 :00	4.429	97	15	4.165	264	2.536	1.893
12 :00	4.482	97	14	4.271	210	2.577	1.905
13 :00	4.362	98	14	4.174	188	2.505	1.857
14 :00	4.476	99	13	4.294	182	2.524	1.952
15 :00	4.764	99	14	4.582	182	2.588	2.175
16 :00	4.808	98	16	4.634	174	2.531	2.277
17 :00	4.794	97	16	4.595	199	2.394	2.400
18 :00	5.029	96	14	4.798	231	2.523	2.506
19 :00	4.929	96	14	4.763	166	2.464	2.465
20 :00	4.418	96	18	4.241	177	2.240	2.178
21 :00	3.514	97	22	3.381	134	1.917	1.597
22 :00	2.470	98	38	2.345	124	1.421	1.049
23 :00	1.639	100	77	1.554	85	971	667
24 :00	960	101	204	908	52	553	407
<b>Media Diaria:</b>	<b>72.807</b>	<b>98</b>	<b>262</b>	<b>69.171</b>	<b>3.636</b>	<b>40.194</b>	<b>32.613</b>

**RESUMEN SEMANAL**

Lunes	Martes	Miércoles	Jueves	Viernes	Sábado	Domingo
75.877	78.632	77.270	77.870	81.575	62.153	56.181

**GRAFICO DE DISTRIBUCION HORARIA**



■ Totales   
 ■ Ligeros (<6 metros)   
 ■ Pesados (>6 metros)   
 ■ Ascendentes   
 ■ Descendentes

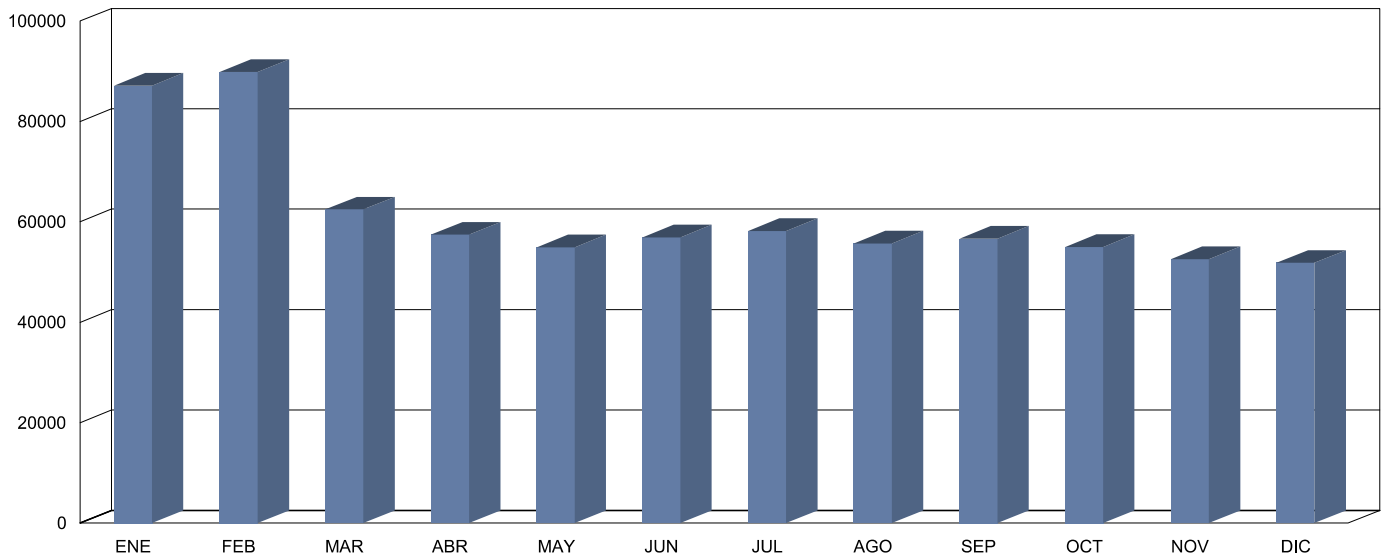


**Cabildo Insular de Tenerife**  
**Servicio Técnico de Conservación y Explotación de Carreteras**  
**Unidad Técnica de Afros**

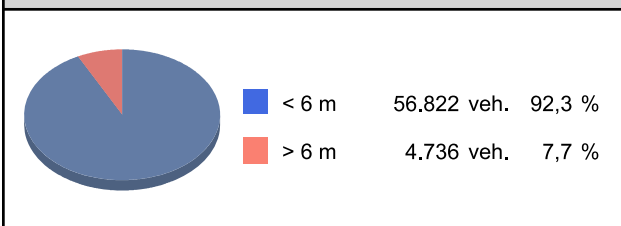
Descripción: PER-25 TF-1 Km 17,38 CANDELARIA	<b>Informe Anual</b>
Año: 2014	Generado 04/02/2015 12:34

MES	Crecientes			Decrecientes			Suma Total			
	Total (veh/día)	Ligeros (veh/día)	Pesados (veh/día)	Total (veh/día)	Ligeros (veh/día)	Pesados (veh/día)	I.M.D. (veh/día)	Pesados (%)	Vel. med. (km/h)	Sep. media(m)
ENERO	33.223	31.059	2.164	53.912	48.669	5.243	87.135 *	8,50	110	397
FEBRERO	34.408	32.037	2.371	55.431	51.476	3.955	89.839 *	7,04	108	430
MARZO	34.691	32.261	2.430	27.779	25.596	2.183	62.470 *	7,38	111	396
ABRIL	32.933	30.553	2.380	24.512	22.708	1.804	57.445 *	7,28	112	416
MAYO	32.623	30.418	2.205	22.308	20.658	1.650	54.931	7,02	112	408
JUNIO	33.952	31.580	2.372	22.959	21.212	1.747	56.911	7,24	112	394
JULIO	34.828	32.328	2.500	23.366	21.507	1.859	58.194	7,49	112	390
AGOSTO	32.724	30.520	2.204	22.962	21.262	1.700	55.686	7,01	113	372
SEPTIEMBRE	33.459	30.961	2.498	23.200	21.477	1.723	56.659	7,45	112	372
OCTUBRE	32.864	30.141	2.723	22.145	20.321	1.824	55.009	8,27	113	416
NOVIEMBRE	31.436	28.808	2.628	21.128	18.870	2.258	52.564	9,30	113	445
DICIEMBRE	31.811	29.144	2.667	20.038	18.296	1.742	51.849	8,50	114	454
<b>Promedio:</b>	<b>33.246</b>	<b>30.818</b>	<b>2.429</b>	<b>28.312</b>	<b>26.004</b>	<b>2.307</b>	<b>61.558</b>	<b>7,71</b>	<b>112</b>	<b>408</b>


**I.M.D. MENSUALES**



**CLASIFICACIÓN POR LONGITUD (media diaria)**



**CLASIFICACIÓN POR VELOCIDAD (media diaria)**





**Cabildo Insular de Tenerife**  
**Servicio Técnico de Conservación y Explotación de Carreteras**  
**Unidad Técnica de Afors**

Descripción: PER-25 TF-1 Km 17,38 CANDELARIA  
 Periodo: 2014

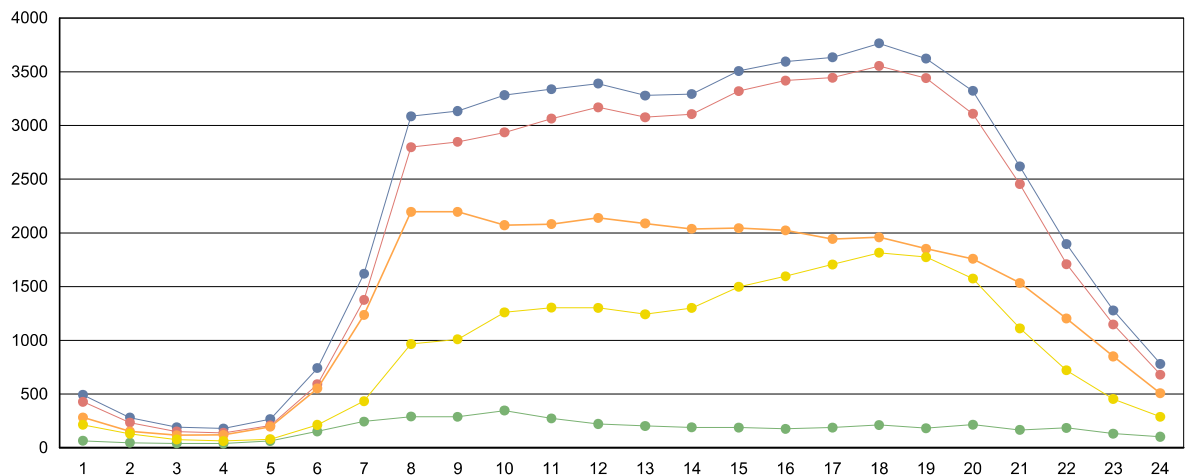
**Gráfico de Media de  
 Distribución Horaria**  
 Generado: 04/02/2015 12:34

Hora	Vol. (veh.)	Vm. (km/h.)	Sep. (m)	Longitud		Ascendentes	Descendentes
				< 6 metros	>6 metros		
1 :00	492	100	1023	428	64	283	213
2 :00	281	99	1869	234	46	152	130
3 :00	190	92	2594	150	40	116	76
4 :00	178	94	3644	139	39	119	63
5 :00	267	96	2384	206	62	195	79
6 :00	742	96	566	590	152	552	212
7 :00	1.619	95	132	1.375	244	1.235	434
8 :00	3.086	90	70	2.797	290	2.197	966
9 :00	3.134	90	57	2.846	288	2.197	1.010
10 :00	3.283	92	35	2.936	347	2.073	1.260
11 :00	3.338	93	24	3.064	274	2.083	1.304
12 :00	3.390	93	22	3.169	221	2.140	1.302
13 :00	3.279	94	22	3.077	202	2.089	1.243
14 :00	3.293	94	22	3.105	189	2.038	1.301
15 :00	3.508	93	23	3.320	188	2.045	1.497
16 :00	3.595	93	27	3.419	176	2.025	1.596
17 :00	3.634	93	27	3.446	188	1.943	1.706
18 :00	3.765	92	24	3.554	211	1.959	1.815
19 :00	3.622	92	25	3.441	181	1.852	1.775
20 :00	3.322	93	26	3.108	214	1.759	1.575
21 :00	2.619	95	34	2.455	165	1.534	1.112
22 :00	1.895	97	52	1.709	185	1.203	721
23 :00	1.279	98	104	1.148	131	851	453
24 :00	782	99	288	681	102	507	289
<b>Media Diaria:</b>	<b>54.593</b>	<b>94</b>	<b>546</b>	<b>50.397</b>	<b>4.196</b>	<b>33.147</b>	<b>22.132</b>

**RESUMEN SEMANAL**

Lunes	Martes	Miércoles	Jueves	Viernes	Sábado	Domingo
57.225	58.644	56.530	57.067	60.367	47.823	44.342

**GRAFICO DE DISTRIBUCION HORARIA**



■ Totales   
 ■ Ligeros (<6 metros)   
 ■ Pesados (>6 metros)   
 ■ Ascendentes   
 ■ Descendentes

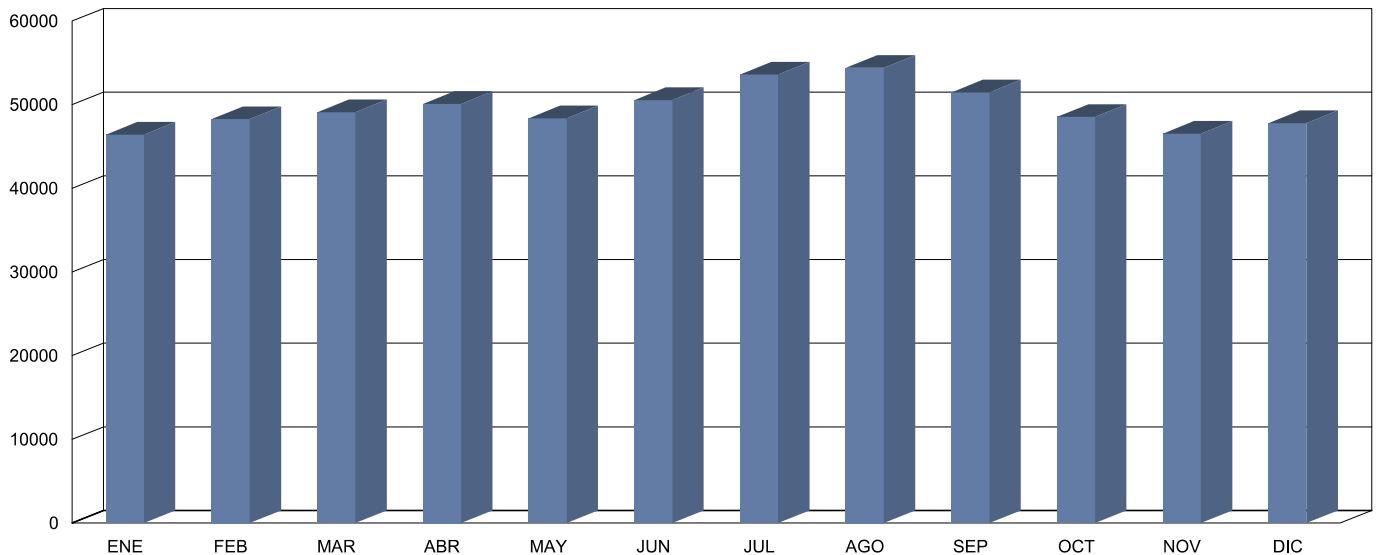


**Cabildo Insular de Tenerife**  
**Servicio Técnico de Conservación y Explotación de Carreteras**  
**Unidad Técnica de Afros**

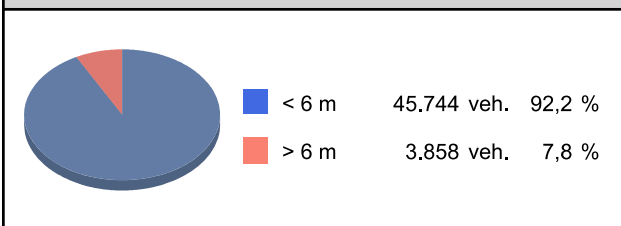
Descripción: PER-27 TF-1 Km 22,28 GÜÍMAR	<b>Informe Anual</b>
Año: 2014	Generado 04/02/2015 12:35

MES	Crecientes			Decrecientes			Suma Total			
	Total (veh/día)	Ligeros (veh/día)	Pesados (veh/día)	Total (veh/día)	Ligeros (veh/día)	Pesados (veh/día)	I.M.D. (veh/día)	Pesados (%)	Vel. med. (km/h)	Sep. media(m)
ENERO	23.073	21.201	1.872	23.371	21.450	1.921	46.444	8,17	122	27
FEBRERO	24.206	22.226	1.980	24.076	22.088	1.988	48.282	8,22	122	28
MARZO	24.496	22.517	1.979	24.600	22.619	1.981	49.096	8,07	122	28
ABRIL	24.994	23.034	1.960	25.105	23.151	1.954	50.099	7,81	122	27
MAYO	24.174	22.375	1.799	24.206	22.427	1.779	48.380	7,40	122	27
JUNIO	25.071	23.175	1.896	25.492	23.607	1.885	50.563	7,48	122	28
JULIO	27.025	25.060	1.965	26.567	24.626	1.941	53.592	7,29	121	28
AGOSTO	27.209	25.354	1.855	27.202	25.381	1.821	54.411	6,76	121	28
SEPTIEMBRE	25.588	23.595	1.993	25.883	23.918	1.965	51.471	7,69	122	28
OCTUBRE	24.224	22.167	2.057	24.322	22.297	2.025	48.546	8,41	122	27
NOVIEMBRE	23.187	21.259	1.928	23.356	21.460	1.896	46.543	8,22	122	28
DICIEMBRE	23.869	21.929	1.940	23.923	22.013	1.910	47.792	8,06	122	28
<b>Promedio:</b>	<b>24.760</b>	<b>22.824</b>	<b>1.935</b>	<b>24.842</b>	<b>22.920</b>	<b>1.922</b>	<b>49.602</b>	<b>7,80</b>	<b>122</b>	<b>28</b>


**I.M.D. MENSUALES**



**CLASIFICACIÓN POR LONGITUD (media diaria)**



**CLASIFICACIÓN POR VELOCIDAD (media diaria)**





**Cabildo Insular de Tenerife**  
**Servicio Técnico de Conservación y Explotación de Carreteras**  
**Unidad Técnica de Aforos**

Descripción: PER-27 TF-1 Km 22,28 GÜÍMAR  
 Periodo: 2014

**Gráfico de Media de  
 Distribución Horaria**

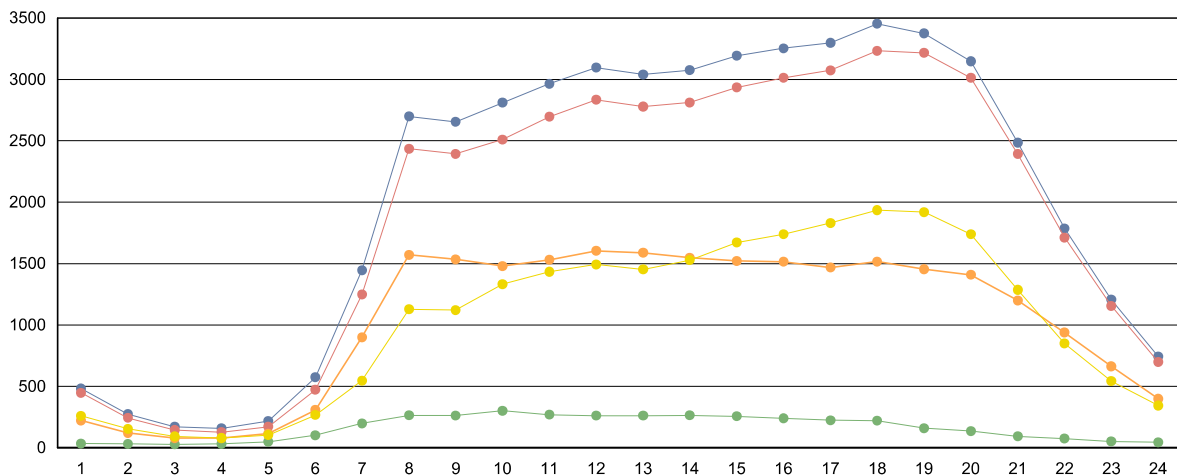
Generado: 04/02/2015 12:35

Hora	Vol. (veh.)	Vm. (km/h.)	Sep. (m)	Longitud		Ascendentes	Descendentes
				< 6 metros	>6 metros		
1 :00	482	130	23	448	34	222	260
2 :00	275	132	15	243	31	120	154
3 :00	171	130	11	144	27	79	92
4 :00	158	128	12	126	32	79	79
5 :00	218	129	16	171	48	115	103
6 :00	574	126	29	472	102	308	267
7 :00	1.446	122	31	1.248	198	900	546
8 :00	2.699	123	31	2.435	264	1.571	1.128
9 :00	2.655	125	31	2.393	263	1.535	1.121
10 :00	2.811	127	31	2.510	302	1.480	1.332
11 :00	2.965	126	31	2.696	269	1.531	1.434
12 :00	3.097	126	31	2.834	262	1.604	1.493
13 :00	3.041	126	31	2.779	262	1.588	1.453
14 :00	3.076	127	31	2.812	264	1.548	1.528
15 :00	3.193	128	31	2.936	257	1.522	1.671
16 :00	3.254	128	31	3.014	240	1.515	1.739
17 :00	3.299	127	31	3.075	224	1.469	1.831
18 :00	3.453	127	31	3.233	220	1.516	1.936
19 :00	3.375	126	31	3.216	159	1.455	1.920
20 :00	3.148	125	32	3.013	135	1.409	1.739
21 :00	2.485	125	32	2.392	93	1.199	1.286
22 :00	1.787	125	32	1.712	75	938	850
23 :00	1.206	126	32	1.155	51	664	543
24 :00	743	128	31	699	44	399	344
<b>Media Diaria:</b>	<b>49.611</b>	<b>127</b>	<b>28</b>	<b>45.756</b>	<b>3.855</b>	<b>24.766</b>	<b>24.849</b>

**RESUMEN SEMANAL**

Lunes	Martes	Miércoles	Jueves	Viernes	Sábado	Domingo
50.124	51.096	50.645	51.396	55.285	45.595	43.120

**GRAFICO DE DISTRIBUCION HORARIA**



■ Totales   
 ■ Ligeros (<6 metros)   
 ■ Pesados (>6 metros)   
 ■ Ascendentes   
 ■ Descendentes

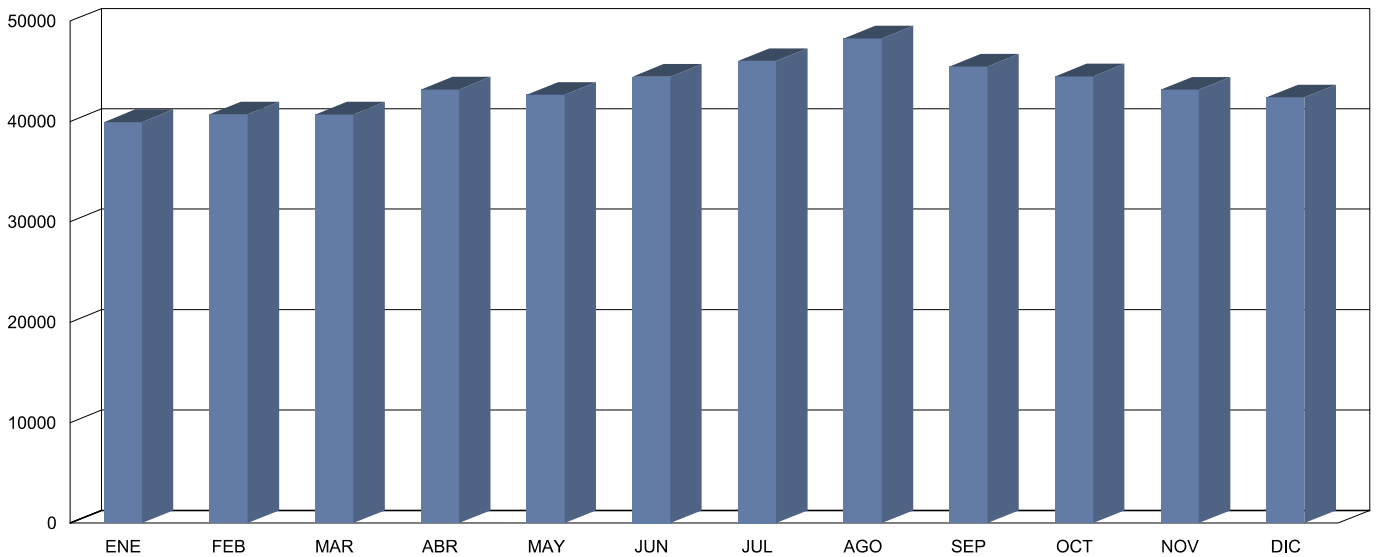


**Cabildo Insular de Tenerife**  
**Servicio Técnico de Conservación y Explotación de Carreteras**  
**Unidad Técnica de Afros**

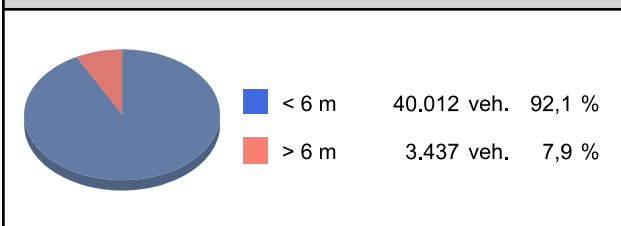
Descripción: PER-29 TF-1 Km 25,25 TÚNELES GÜÍMAR	<b>Informe Anual</b>
Año: 2014	Generado 04/02/2015 12:35

MES	Crecientes			Decrecientes			Suma Total			
	Total (veh/día)	Ligeros (veh/día)	Pesados (veh/día)	Total (veh/día)	Ligeros (veh/día)	Pesados (veh/día)	I.M.D. (veh/día)	Pesados (%)	Vel. med. (km/h)	Sep. media(m)
ENERO	19,513	18,373	1,140	20,412	18,113	2,299	39,925	8,61	100	158
FEBRERO	19,847	18,629	1,218	20,862	18,624	2,238	40,709	8,49	100	166
MARZO	19,975	18,734	1,241	20,718	18,724	1,994	40,693	7,95	100	148
ABRIL	21,368	20,089	1,279	21,798	20,087	1,711	43,166	6,93	100	140
MAYO	21,018	19,823	1,195	21,631	19,980	1,651	42,649	6,67	100	131
JUNIO	21,865	20,569	1,296	22,583	20,811	1,772	44,448	6,90	100	131
JULIO	22,530	21,198	1,332	23,489	21,432	2,057	46,019	7,36	100	114
AGOSTO	23,825	22,538	1,287	24,444	22,392	2,052	48,269	6,92	99	108
SEPTIEMBRE	23,099	21,760	1,339	22,374	19,849	2,525	45,473	8,50	98	113
OCTUBRE	23,038	21,692	1,346	21,441	18,839	2,602	44,479	8,88	98	120
NOVIEMBRE	22,750	21,475	1,275	20,406	17,824	2,582	43,156	8,94	98	127
DICIEMBRE	21,988	20,756	1,232	20,410	17,827	2,583	42,398	9,00	98	117
<b>Promedio:</b>	<b>21.735</b>	<b>20.470</b>	<b>1.265</b>	<b>21.714</b>	<b>19.542</b>	<b>2.172</b>	<b>43.449</b>	<b>7,93</b>	<b>99</b>	<b>131</b>


**I.M.D. MENSUALES**



**CLASIFICACIÓN POR LONGITUD (media diaria)**



**CLASIFICACIÓN POR VELOCIDAD (media diaria)**





**Cabildo Insular de Tenerife**  
**Servicio Técnico de Conservación y Explotación de Carreteras**  
**Unidad Técnica de Aforos**

Descripción: PER-29 TF-1 Km 25,25 TÚNELES GÜÍMAR  
 Periodo: 2014

**Gráfico de Media de  
 Distribución Horaria**

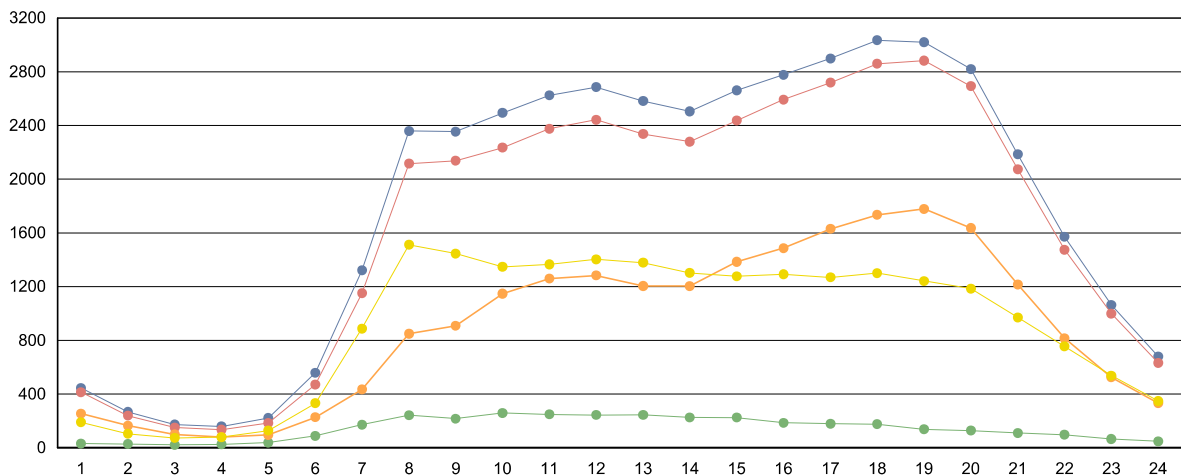
Generado: 04/02/2015 12:36

Hora	Vol. (veh.)	Vm. (km/h.)	Sep. (m)	Longitud		Ascendentes	Descendentes
				< 6 metros	>6 metros		
1 :00	445	110	211	414	31	255	189
2 :00	267	112	300	239	28	164	104
3 :00	172	113	539	150	22	99	73
4 :00	158	111	627	134	25	80	79
5 :00	222	113	537	184	38	96	127
6 :00	559	111	219	471	88	227	332
7 :00	1.321	108	118	1.150	171	434	887
8 :00	2.359	107	57	2.116	243	849	1.511
9 :00	2.354	108	49	2.137	217	908	1.446
10 :00	2.494	106	27	2.235	259	1.147	1.347
11 :00	2.625	106	21	2.376	249	1.259	1.366
12 :00	2.686	106	18	2.442	244	1.283	1.403
13 :00	2.582	107	20	2.337	245	1.204	1.378
14 :00	2.505	107	20	2.279	226	1.203	1.302
15 :00	2.662	107	18	2.437	225	1.385	1.277
16 :00	2.778	107	16	2.592	186	1.486	1.292
17 :00	2.899	106	13	2.720	179	1.630	1.269
18 :00	3.036	105	12	2.860	175	1.735	1.301
19 :00	3.021	104	11	2.883	137	1.779	1.242
20 :00	2.821	103	14	2.693	128	1.637	1.184
21 :00	2.184	103	22	2.074	110	1.215	970
22 :00	1.571	105	42	1.474	97	816	755
23 :00	1.063	107	81	999	65	525	538
24 :00	679	108	149	632	48	332	348
<b>Media Diaria:</b>	<b>43.463</b>	<b>108</b>	<b>131</b>	<b>40.028</b>	<b>3.435</b>	<b>21.748</b>	<b>21.720</b>

**RESUMEN SEMANAL**

Lunes	Martes	Miércoles	Jueves	Viernes	Sábado	Domingo
43.583	44.298	43.822	45.025	48.213	40.428	38.877

**GRAFICO DE DISTRIBUCION HORARIA**



■ Totales   
 ■ Ligeros (<6 metros)   
 ■ Pesados (>6 metros)   
 ■ Ascendentes   
 ■ Descendentes

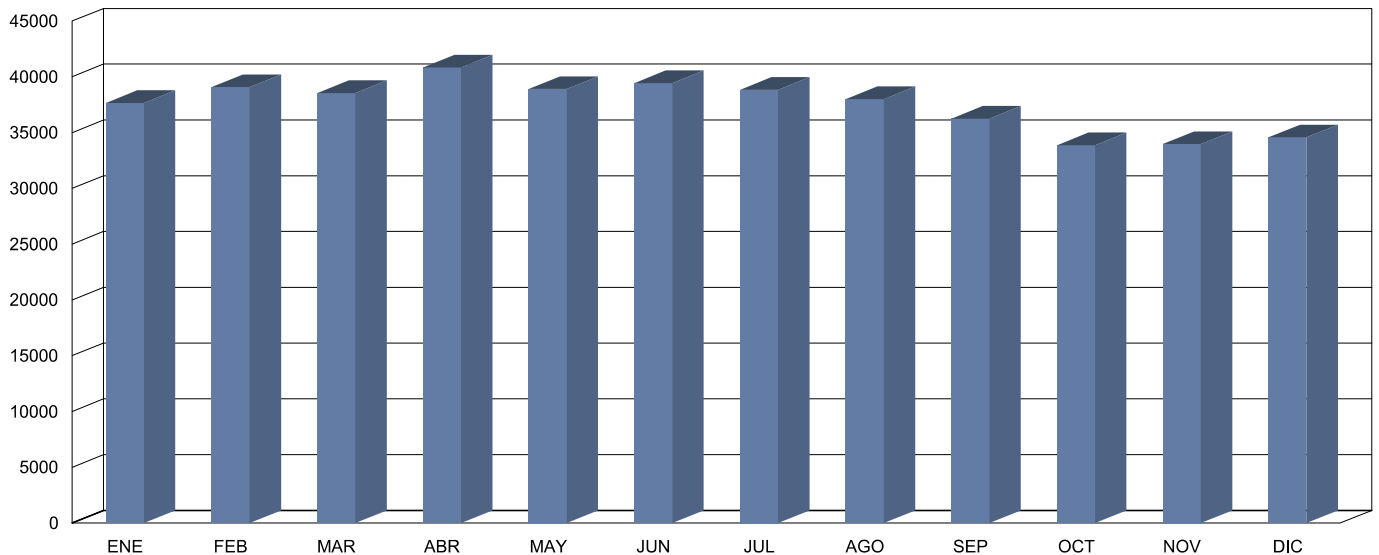


**Cabildo Insular de Tenerife**  
**Servicio Técnico de Conservación y Explotación de Carreteras**  
**Unidad Técnica de Afros**

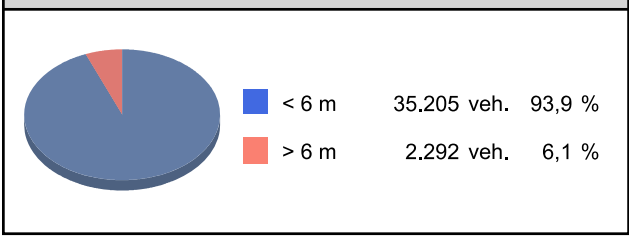
Descripción: PER-41 TF-1 Km 40,19 EL PORÍS DE ABONA	<b>Informe Anual</b>
Año: 2014	Generado 04/02/2015 12:45

MES	Crecientes			Decrecientes			Suma Total			
	Total (veh/día)	Ligeros (veh/día)	Pesados (veh/día)	Total (veh/día)	Ligeros (veh/día)	Pesados (veh/día)	I.M.D. (veh/día)	Pesados (%)	Vel. med. (km/h)	Sep. media(m)
ENERO	18.697	17.266	1.431	18.967	17.851	1.116	37.664	6,76	115	26
FEBRERO	19.497	17.939	1.558	19.578	18.406	1.172	39.075	6,99	114	26
MARZO	18.916	17.516	1.400	19.620	18.494	1.126	38.536	6,55	116	26
ABRIL	20.265	18.826	1.439	20.571	19.425	1.146	40.836	6,33	115	27
MAYO	19.541	18.255	1.286	19.361	18.324	1.037	38.902	5,97	118	26
JUNIO	19.587	18.319	1.268	19.850	18.770	1.080	39.437	5,95	116	27
JULIO	18.597	17.436	1.161	20.232	19.134	1.098	38.829	5,82	114	26
AGOSTO	17.555	16.563	992	20.433	19.389	1.044	37.988	5,36	113	26
SEPTIEMBRE	16.398	15.404	994	19.852	18.711	1.141	36.250	5,89	114	25
OCTUBRE	14.824	13.948	876	19.064	17.878	1.186	33.888	6,08	112	24
NOVIEMBRE	14.838	13.989	849	19.143	18.007	1.136	33.981	5,84	113	24
DICIEMBRE	14.919	14.086	833	19.659	18.523	1.136	34.578	5,69	112	24
<b>Promedio:</b>	<b>17.803</b>	<b>16.629</b>	<b>1.174</b>	<b>19.694</b>	<b>18.576</b>	<b>1.118</b>	<b>37.497</b>	<b>6,10</b>	<b>114</b>	<b>26</b>


**I.M.D. MENSUALES**



**CLASIFICACIÓN POR LONGITUD (media diaria)**



**CLASIFICACIÓN POR VELOCIDAD (media diaria)**







**Cabildo Insular de Tenerife**  
**Servicio Técnico de Conservación y Explotación de Carreteras**  
**Unidad Técnica de Aforos**

Descripción: PER-41 TF-1 Km 40,19 EL PORÍS DE ABONA  
 Periodo: 2014

**Gráfico de Media de  
Distribución Horaria**

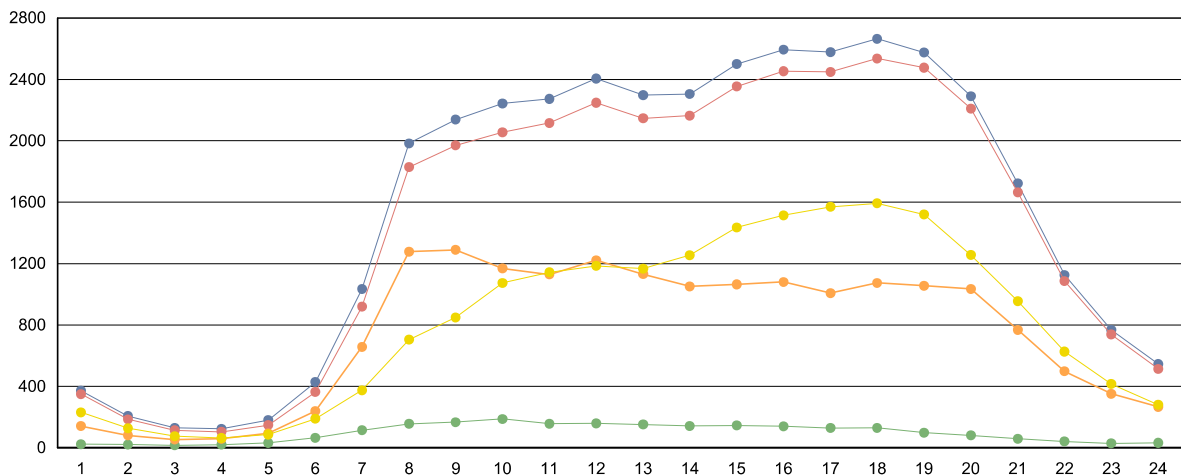
Generado: 04/02/2015 12:46

Hora	Vol. (veh.)	Vm. (km/h.)	Sep. (m)	Longitud		Ascendentes	Descendentes
				< 6 metros	>6 metros		
1 :00	372	118	20	350	23	141	231
2 :00	207	123	10	185	21	80	127
3 :00	129	123	8	113	16	53	75
4 :00	123	118	11	103	20	59	63
5 :00	180	118	17	147	32	94	86
6 :00	428	116	26	363	65	239	189
7 :00	1.033	110	29	919	114	658	375
8 :00	1.983	109	27	1.828	155	1.278	705
9 :00	2.138	114	29	1.970	167	1.289	849
10 :00	2.243	115	29	2.056	187	1.169	1.074
11 :00	2.273	115	30	2.116	156	1.129	1.144
12 :00	2.406	117	30	2.248	159	1.222	1.185
13 :00	2.298	115	29	2.147	151	1.131	1.167
14 :00	2.305	115	29	2.164	142	1.051	1.255
15 :00	2.500	119	30	2.355	145	1.064	1.436
16 :00	2.594	119	30	2.454	140	1.080	1.515
17 :00	2.578	115	30	2.449	128	1.007	1.570
18 :00	2.666	116	30	2.537	129	1.074	1.593
19 :00	2.575	119	31	2.477	98	1.055	1.520
20 :00	2.291	120	31	2.210	80	1.034	1.256
21 :00	1.723	118	30	1.665	58	768	955
22 :00	1.126	105	26	1.085	41	499	627
23 :00	767	108	27	738	28	352	415
24 :00	546	112	27	514	32	266	280
<b>Media Diaria:</b>	<b>37.484</b>	<b>116</b>	<b>26</b>	<b>35.193</b>	<b>2.291</b>	<b>17.792</b>	<b>19.692</b>

**RESUMEN SEMANAL**

Lunes	Martes	Miércoles	Jueves	Viernes	Sábado	Domingo
37.894	38.617	39.241	39.397	41.773	33.356	32.066

**GRAFICO DE DISTRIBUCION HORARIA**



■ Totales   
 ■ Ligeros (<6 metros)   
 ■ Pesados (>6 metros)   
 ■ Ascendentes   
 ■ Descendentes

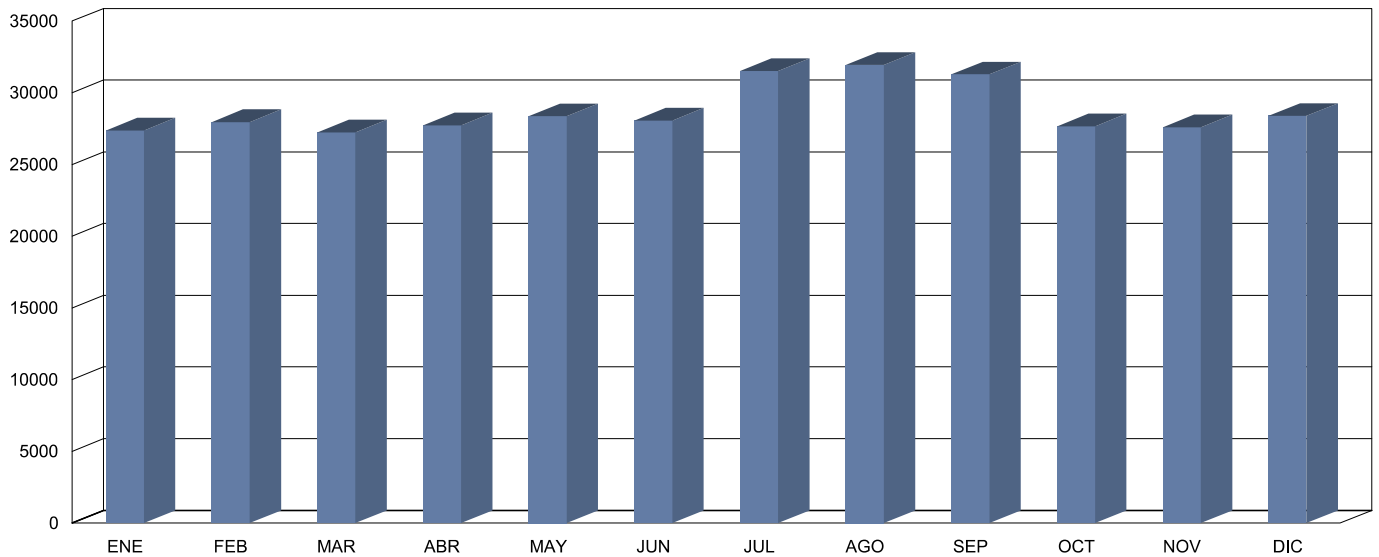


**Cabildo Insular de Tenerife**  
**Servicio Técnico de Conservación y Explotación de Carreteras**  
**Unidad Técnica de Afros**

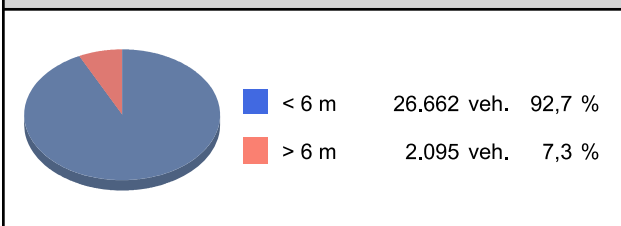
Descripción: PER-47 TF-1 Km 56 SAN ISIDRO	<b>Informe Anual</b>
Año: 2014	Generado 04/02/2015 12:49

MES	Crecientes			Decrecientes			Suma Total			
	Total (veh/día)	Ligeros (veh/día)	Pesados (veh/día)	Total (veh/día)	Ligeros (veh/día)	Pesados (veh/día)	I.M.D. (veh/día)	Pesados (%)	Vel. med. (km/h)	Sep. media(m)
ENERO	13.858	13.055	803	13.518	12.265	1.253	27.376	7,51	106	429
FEBRERO	14.084	13.296	788	13.869	12.674	1.195	27.953	7,09	106	500
MARZO	13.754	12.989	765	13.481	12.272	1.209	27.235	7,25	106	439
ABRIL	13.988	13.201	787	13.742	12.492	1.250	27.730	7,35	106	466
MAYO	14.340	13.535	805	14.021	12.744	1.277	28.361	7,34	106	457
JUNIO	14.164	13.367	797	13.892	12.688	1.204	28.056	7,13	106	476
JULIO	15.901	14.998	903	15.621	14.197	1.424	31.522	7,38	106	467
AGOSTO	16.128	15.247	881	15.807	14.388	1.419	31.935	7,20	106	454
SEPTIEMBRE	15.779	14.873	906	15.500	14.125	1.375	31.279	7,29	108	501
OCTUBRE	13.961	13.166	795	13.704	12.449	1.255	27.665	7,41	108	473
NOVIEMBRE	13.968	13.178	790	13.628	12.386	1.242	27.596	7,36	106	437
DICIEMBRE	14.290	13.489	801	14.096	12.875	1.221	28.386	7,12	106	480
<b>Promedio:</b>	<b>14.518</b>	<b>13.700</b>	<b>818</b>	<b>14.240</b>	<b>12.963</b>	<b>1.277</b>	<b>28.758</b>	<b>7,29</b>	<b>106</b>	<b>465</b>

**I.M.D. MENSUALES**



**CLASIFICACIÓN POR LONGITUD (media diaria)**



**CLASIFICACIÓN POR VELOCIDAD (media diaria)**





**Cabildo Insular de Tenerife**  
**Servicio Técnico de Conservación y Explotación de Carreteras**  
**Unidad Técnica de Aforos**

Descripción: PER-47 TF-1 Km 56 SAN ISIDRO  
 Periodo: 2014

**Gráfico de Media de  
Distribución Horaria**

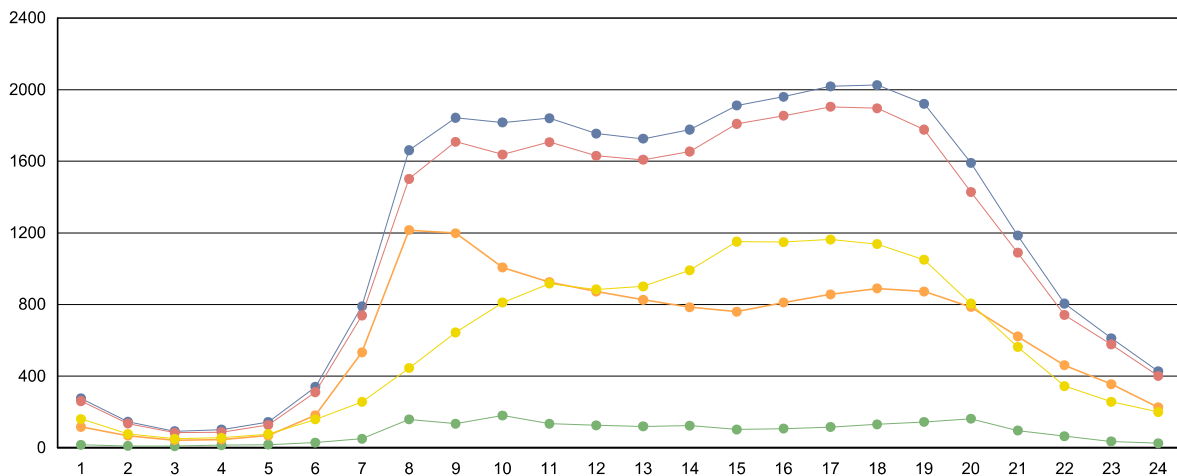
Generado: 04/02/2015 12:49

Hora	Vol. (veh.)	Vm. (km/h.)	Sep. (m)	Longitud		Ascendentes	Descendentes
				< 6 metros	>6 metros		
1 :00	276	120	1116	261	16	116	161
2 :00	145	119	2334	135	10	67	77
3 :00	92	103	2633	84	9	42	50
4 :00	101	111	3757	87	14	46	55
5 :00	144	115	3856	127	17	68	76
6 :00	340	113	954	311	29	182	158
7 :00	790	111	153	739	50	533	256
8 :00	1.661	108	51	1.502	158	1.216	445
9 :00	1.843	112	57	1.709	134	1.199	644
10 :00	1.817	112	41	1.637	180	1.007	811
11 :00	1.841	113	36	1.707	134	925	916
12 :00	1.755	112	35	1.630	125	872	884
13 :00	1.726	113	40	1.608	119	826	901
14 :00	1.777	115	41	1.654	123	785	992
15 :00	1.911	116	46	1.809	102	760	1.151
16 :00	1.960	116	43	1.854	106	811	1.149
17 :00	2.019	115	38	1.904	115	856	1.163
18 :00	2.026	114	35	1.896	130	889	1.137
19 :00	1.921	114	36	1.777	144	872	1.050
20 :00	1.591	115	46	1.429	162	786	805
21 :00	1.185	116	70	1.089	96	622	563
22 :00	805	117	116	741	64	461	344
23 :00	612	118	181	577	35	355	257
24 :00	427	120	411	401	25	226	200
<b>Media Diaria:</b>	<b>28.765</b>	<b>114</b>	<b>672</b>	<b>26.668</b>	<b>2.097</b>	<b>14.522</b>	<b>14.245</b>

**RESUMEN SEMANAL**

Lunes	Martes	Miércoles	Jueves	Viernes	Sábado	Domingo
28.641	29.591	31.848	30.165	32.776	25.434	22.846

**GRAFICO DE DISTRIBUCION HORARIA**



■ Totales    
 ■ Ligeros (<6 metros)    
 ■ Pesados (>6 metros)    
 ■ Ascendentes    
 ■ Descendentes

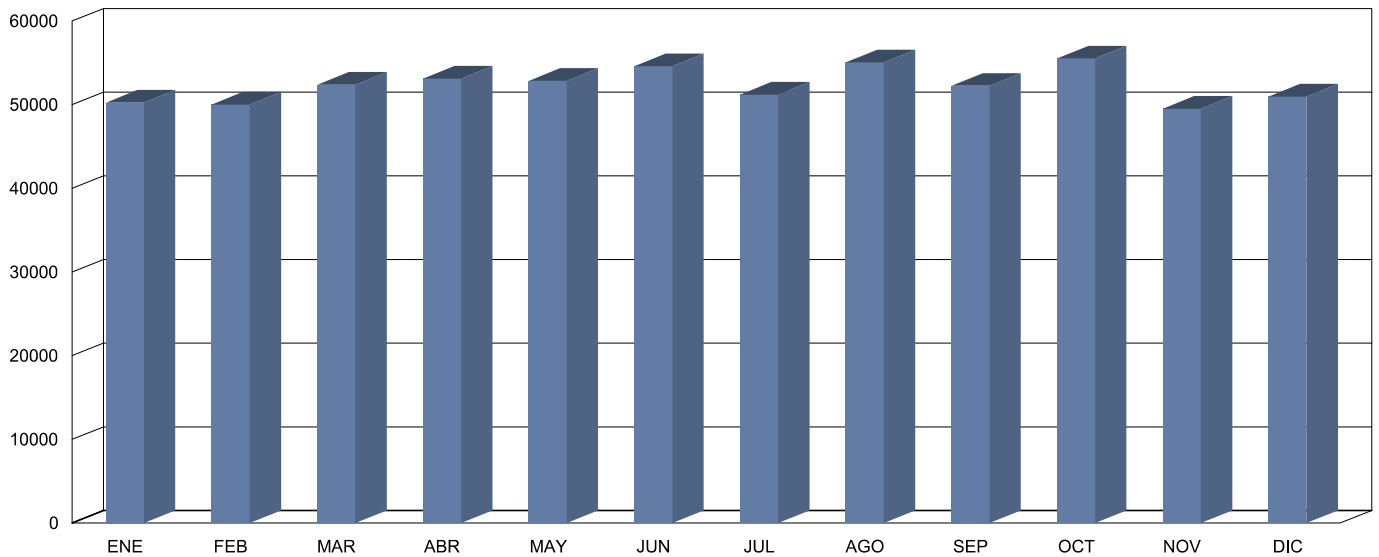


**Cabildo Insular de Tenerife**  
**Servicio Técnico de Conservación y Explotación de Carreteras**  
**Unidad Técnica de Afros**

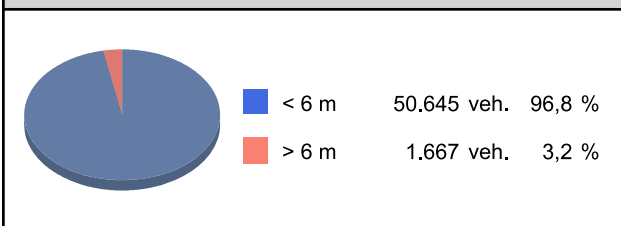
Descripción: PER-49 TF-1 Km 59 AEROPUERTO SUR	<b>Informe Anual</b>
Año: 2014	Generado 04/02/2015 12:54

MES	Crecientes			Decrecientes			Suma Total			
	Total (veh/día)	Ligeros (veh/día)	Pesados (veh/día)	Total (veh/día)	Ligeros (veh/día)	Pesados (veh/día)	I.M.D. (veh/día)	Pesados (%)	Vel. med. (km/h)	Sep. media(m)
ENERO	26.264	25.250	1.014	23.988	23.500	488	50.252	2,99	96	142
FEBRERO	26.420	25.213	1.207	23.600	23.082	518	50.020	3,45	96	146
MARZO	27.502	26.399	1.103	24.887	24.387	500	52.389	3,06	96	140
ABRIL	27.938	26.722	1.216	25.184	24.642	542	53.122	3,31	96	146
MAYO	27.753	26.621	1.132	25.089	24.573	516	52.842	3,12	96	146
JUNIO	28.699	27.453	1.246	25.885	25.337	548	54.584	3,29	96	144
JULIO	26.754	25.778	976	24.445	23.952	493	51.199	2,87	96	146
AGOSTO	29.064	27.713	1.351	25.993	25.436	557	55.057	3,47	96	144
SEPTIEMBRE	27.255	26.251	1.004	24.996	24.498	498	52.251	2,87	96	144
OCTUBRE	29.319	27.986	1.333	26.210	25.647	563	55.529	3,41	96	150
NOVIEMBRE	26.016	24.955	1.061	23.494	23.016	478	49.510	3,11	96	140
DICIEMBRE	26.790	25.645	1.145	24.194	23.683	511	50.984	3,25	96	146
<b>Promedio:</b>	<b>27.481</b>	<b>26.332</b>	<b>1.149</b>	<b>24.830</b>	<b>24.313</b>	<b>518</b>	<b>52.312</b>	<b>3,18</b>	<b>96</b>	<b>145</b>


**I.M.D. MENSUALES**



**CLASIFICACIÓN POR LONGITUD (media diaria)**



**CLASIFICACIÓN POR VELOCIDAD (media diaria)**





**Cabildo Insular de Tenerife**  
**Servicio Técnico de Conservación y Explotación de Carreteras**  
**Unidad Técnica de Aforos**

Descripción: PER-49 TF-1 Km 59 AEROPUERTO SUR  
 Periodo: 2014

**Gráfico de Media de  
Distribución Horaria**

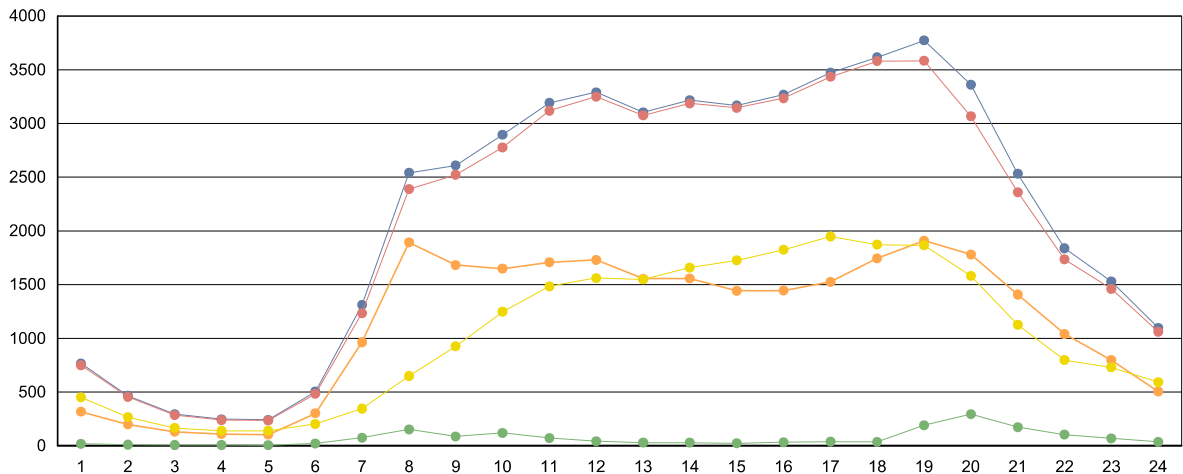
Generado: 04/02/2015 12:54

Hora	Vol. (veh.)	Vm. (km/h.)	Sep. (m)	Longitud		Ascendentes	Descendentes
				< 6 metros	>6 metros		
1 :00	767	103	172	750	18	317	451
2 :00	465	103	401	455	10	198	266
3 :00	294	102	1059	286	7	129	165
4 :00	247	101	1058	239	7	109	138
5 :00	241	105	1190	235	5	103	138
6 :00	504	103	260	483	21	302	202
7 :00	1.310	101	48	1.234	75	964	346
8 :00	2.541	100	19	2.389	152	1.893	649
9 :00	2.609	106	29	2.522	86	1.683	926
10 :00	2.895	104	22	2.776	119	1.648	1.247
11 :00	3.191	102	16	3.119	72	1.708	1.483
12 :00	3.291	102	14	3.249	42	1.730	1.561
13 :00	3.104	103	15	3.076	28	1.555	1.548
14 :00	3.216	104	15	3.187	28	1.556	1.659
15 :00	3.167	106	18	3.145	23	1.442	1.726
16 :00	3.268	105	19	3.234	33	1.444	1.824
17 :00	3.473	104	17	3.435	38	1.525	1.948
18 :00	3.617	103	14	3.581	36	1.745	1.872
19 :00	3.774	98	11	3.584	190	1.909	1.866
20 :00	3.362	96	12	3.067	295	1.781	1.581
21 :00	2.532	98	19	2.360	172	1.407	1.125
22 :00	1.838	101	33	1.735	103	1.040	798
23 :00	1.529	102	57	1.460	69	799	730
24 :00	1.096	104	92	1.060	36	504	592
<b>Media Diaria:</b>	<b>52.331</b>	<b>102</b>	<b>192</b>	<b>50.661</b>	<b>1.670</b>	<b>27.491</b>	<b>24.841</b>

**RESUMEN SEMANAL**

Lunes	Martes	Miércoles	Jueves	Viernes	Sábado	Domingo
53.061	51.234	44.004	60.808	61.870	52.159	43.331

**GRAFICO DE DISTRIBUCION HORARIA**



■ Totales    
 ■ Ligeros (<6 metros)    
 ■ Pesados (>6 metros)    
 ■ Ascendentes    
 ■ Descendentes

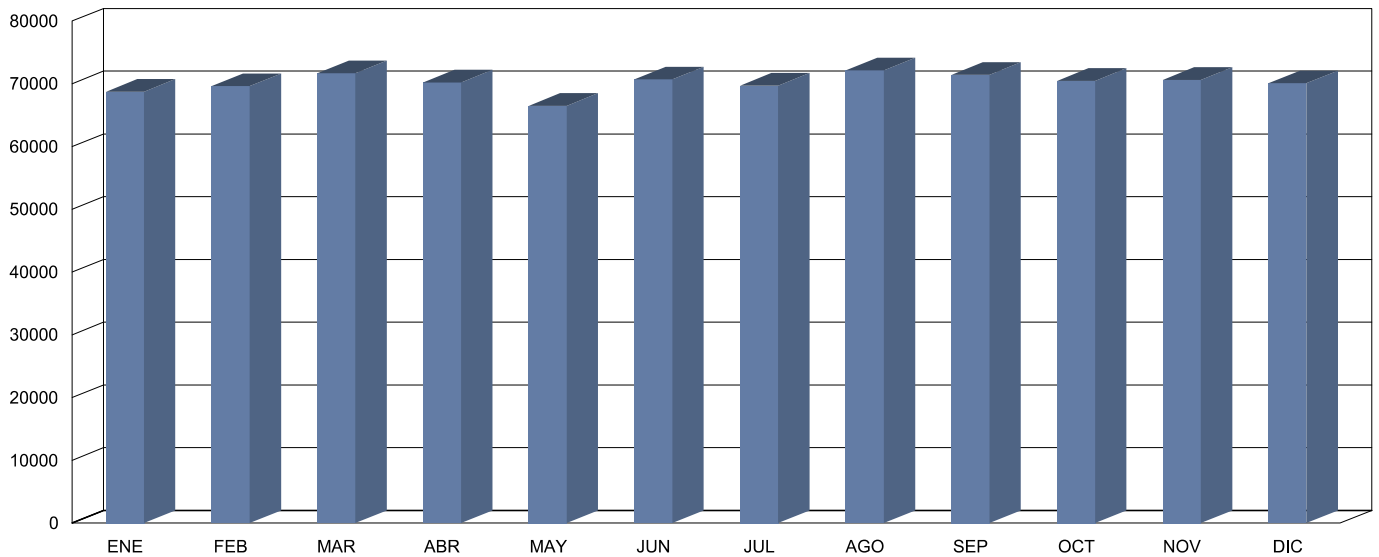


**Cabildo Insular de Tenerife**  
**Servicio Técnico de Conservación y Explotación de Carreteras**  
**Unidad Técnica de Afros**

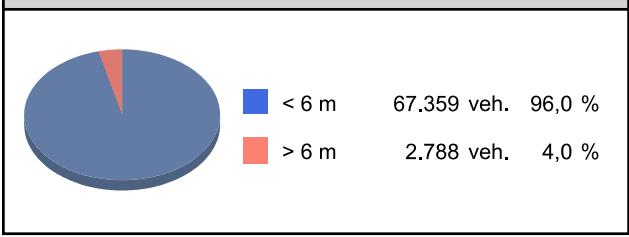
Descripción: PER-57 TF-1 Km 69,73 LOS CRISTIANOS	<b>Informe Anual</b>
Año: 2014	Generado 04/02/2015 12:55

MES	Crecientes			Decrecientes			Suma Total			
	Total (veh/día)	Ligeros (veh/día)	Pesados (veh/día)	Total (veh/día)	Ligeros (veh/día)	Pesados (veh/día)	I.M.D. (veh/día)	Pesados (%)	Vel. med. (km/h)	Sep. media(m)
ENERO	27.859	26.675	1.184	40.861	39.047	1.814	68.720 *	4,36	98	23
FEBRERO	30.273	28.988	1.285	39.347	37.680	1.667	69.620	4,24	100	24
MARZO	32.682	31.422	1.260	38.977	37.364	1.613	71.659	4,01	102	24
ABRIL	30.571	29.425	1.146	39.628	38.006	1.622	70.199	3,94	100	24
MAYO	28.779	27.560	1.219	37.692	36.265	1.427	66.471	3,98	101	24
JUNIO	32.187	30.942	1.245	38.496	36.942	1.554	70.683	3,96	102	25
JULIO	29.989	28.932	1.057	39.690	38.116	1.574	69.679	3,78	100	24
AGOSTO	31.667	30.373	1.294	40.483	38.944	1.539	72.150	3,93	100	24
SEPTIEMBRE	32.096	30.814	1.282	39.342	37.804	1.538	71.438	3,95	101	24
OCTUBRE	30.740	29.632	1.108	39.711	38.076	1.635	70.451	3,89	100	24
NOVIEMBRE	31.242	29.939	1.303	39.373	37.837	1.536	70.615	4,02	100	24
DICIEMBRE	30.243	29.134	1.109	39.831	38.390	1.441	70.074	3,64	100	24
<b>Promedio:</b>	<b>30.694</b>	<b>29.486</b>	<b>1.208</b>	<b>39.453</b>	<b>37.873</b>	<b>1.580</b>	<b>70.147</b>	<b>3,97</b>	<b>100</b>	<b>24</b>


**I.M.D. MENSUALES**



**CLASIFICACIÓN POR LONGITUD (media diaria)**



**CLASIFICACIÓN POR VELOCIDAD (media diaria)**





**Cabildo Insular de Tenerife**  
**Servicio Técnico de Conservación y Explotación de Carreteras**  
**Unidad Técnica de Afors**

Descripción: PER-57 TF-1 Km 69,73 LOS CRISTIANOS  
 Periodo: 2014

**Gráfico de Media de  
Distribución Horaria**

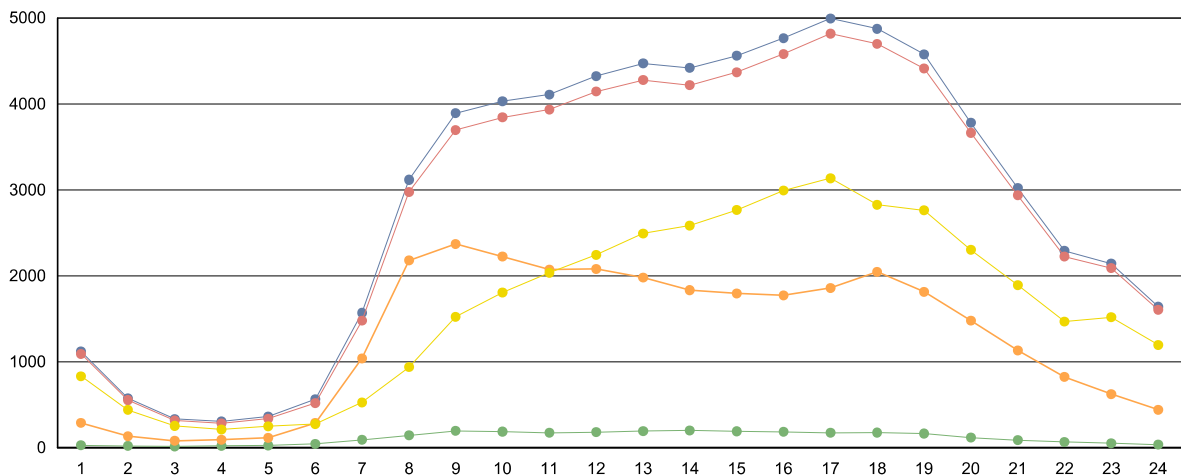
Generado: 04/02/2015 12:55

Hora	Vol. (veh.)	Vm. (km/h.)	Sep. (m)	Longitud		Ascendentes	Descendentes
				< 6 metros	>6 metros		
1 :00	1.121	97	22	1.093	28	288	833
2 :00	576	98	15	555	21	134	441
3 :00	334	98	12	317	16	80	254
4 :00	306	98	12	282	23	93	212
5 :00	365	100	14	338	27	116	249
6 :00	565	96	23	520	45	289	276
7 :00	1.569	92	23	1.478	91	1.041	528
8 :00	3.119	84	21	2.976	143	2.179	939
9 :00	3.893	85	21	3.698	196	2.371	1.523
10 :00	4.032	89	21	3.845	187	2.225	1.806
11 :00	4.110	90	21	3.936	174	2.073	2.037
12 :00	4.326	90	21	4.145	181	2.081	2.245
13 :00	4.472	90	21	4.279	193	1.980	2.493
14 :00	4.420	92	21	4.219	201	1.833	2.587
15 :00	4.561	93	21	4.370	191	1.795	2.766
16 :00	4.767	92	21	4.582	184	1.772	2.994
17 :00	4.994	91	21	4.820	174	1.858	3.136
18 :00	4.876	90	21	4.700	176	2.047	2.828
19 :00	4.578	92	21	4.413	165	1.814	2.763
20 :00	3.782	94	22	3.665	117	1.479	2.303
21 :00	3.024	95	23	2.937	87	1.133	1.892
22 :00	2.292	96	23	2.225	67	823	1.468
23 :00	2.142	96	23	2.091	52	625	1.518
24 :00	1.640	97	23	1.604	35	443	1.196
<b>Media Diaria:</b>	<b>69.864</b>	<b>93</b>	<b>20</b>	<b>67.088</b>	<b>2.776</b>	<b>30.572</b>	<b>39.287</b>

**RESUMEN SEMANAL**

Lunes	Martes	Miércoles	Jueves	Viernes	Sábado	Domingo
71.086	75.580	71.947	74.207	80.566	61.963	53.646

**GRAFICO DE DISTRIBUCION HORARIA**



■ Totales   
 ■ Ligeros (<6 metros)   
 ■ Pesados (>6 metros)   
 ■ Ascendentes   
 ■ Descendentes

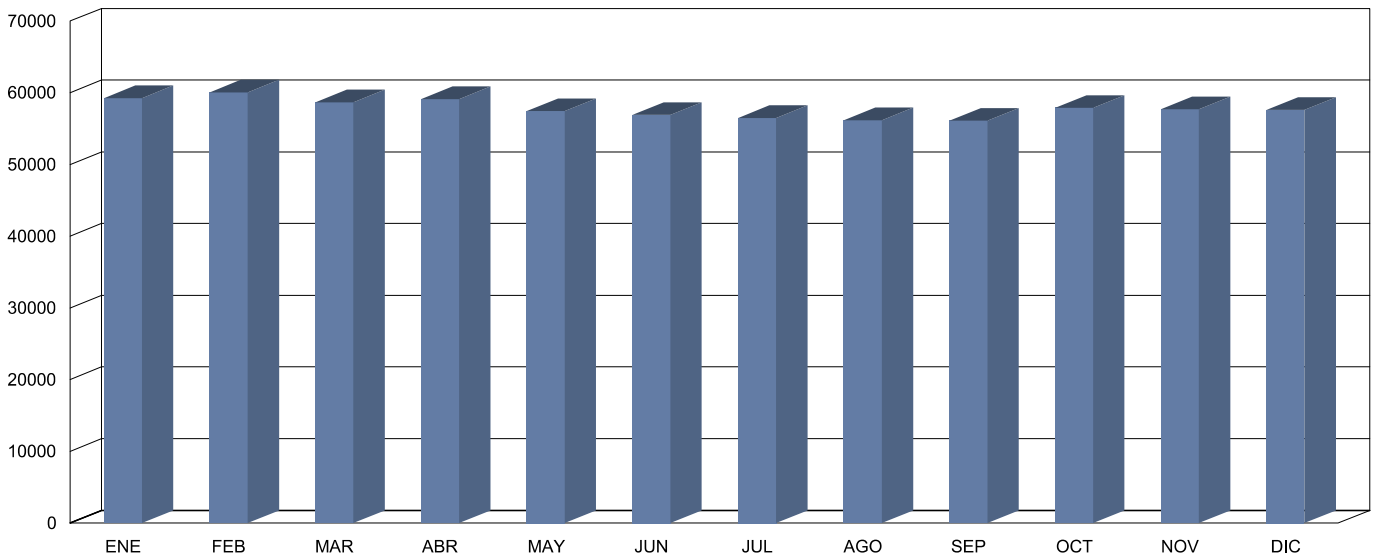


**Cabildo Insular de Tenerife**  
**Servicio Técnico de Conservación y Explotación de Carreteras**  
**Unidad Técnica de Afros**

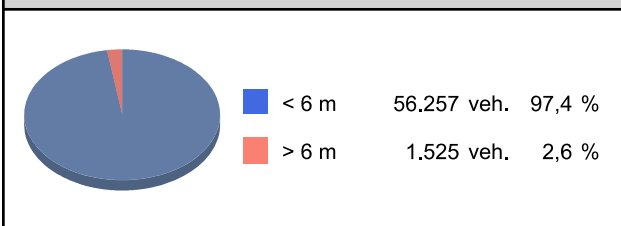
Descripción: PER-65 TF-1 Km 78,68 FAÑABE	<b>Informe Anual</b>
Año: 2014	Generado 04/02/2015 12:56

MES	Crecientes			Decrecientes			Suma Total			
	Total (veh/día)	Ligeros (veh/día)	Pesados (veh/día)	Total (veh/día)	Ligeros (veh/día)	Pesados (veh/día)	I.M.D. (veh/día)	Pesados (%)	Vel. med. (km/h)	Sep. media(m)
ENERO	29.585	28.789	796	29.670	28.977	693	59.255	2,51	94	24
FEBRERO	30.143	29.286	857	29.901	29.195	706	60.044	2,60	94	24
MARZO	29.379	28.559	820	29.300	28.622	678	58.679	2,55	94	24
ABRIL	29.596	28.790	806	29.507	28.811	696	59.103	2,54	94	24
MAYO	28.500	27.642	858	28.941	28.126	815	57.441	2,91	94	24
JUNIO	28.445	27.671	774	28.463	27.779	684	56.908	2,56	94	25
JULIO	28.903	28.130	773	27.579	26.924	655	56.482	2,53	94	25
AGOSTO	28.990	28.180	810	27.197	26.486	711	56.187	2,71	94	25
SEPTIEMBRE	29.440	28.520	920	26.661	25.928	733	56.101	2,95	93	24
OCTUBRE	30.164	29.261	903	27.722	27.030	692	57.886	2,76	93	24
NOVIEMBRE	29.939	29.093	846	27.760	27.107	653	57.699	2,60	92	24
DICIEMBRE	30.305	29.501	804	27.289	26.671	618	57.594	2,47	94	24
<b>Promedio:</b>	<b>29.449</b>	<b>28.619</b>	<b>831</b>	<b>28.333</b>	<b>27.638</b>	<b>695</b>	<b>57.782</b>	<b>2,64</b>	<b>94</b>	<b>24</b>


**I.M.D. MENSUALES**



**CLASIFICACIÓN POR LONGITUD (media diaria)**



**CLASIFICACIÓN POR VELOCIDAD (media diaria)**







**Cabildo Insular de Tenerife**  
**Servicio Técnico de Conservación y Explotación de Carreteras**  
**Unidad Técnica de Afors**

Descripción: PER-65 TF-1 Km 78,68 FAÑABE  
 Periodo: 2014

**Gráfico de Media de  
Distribución Horaria**

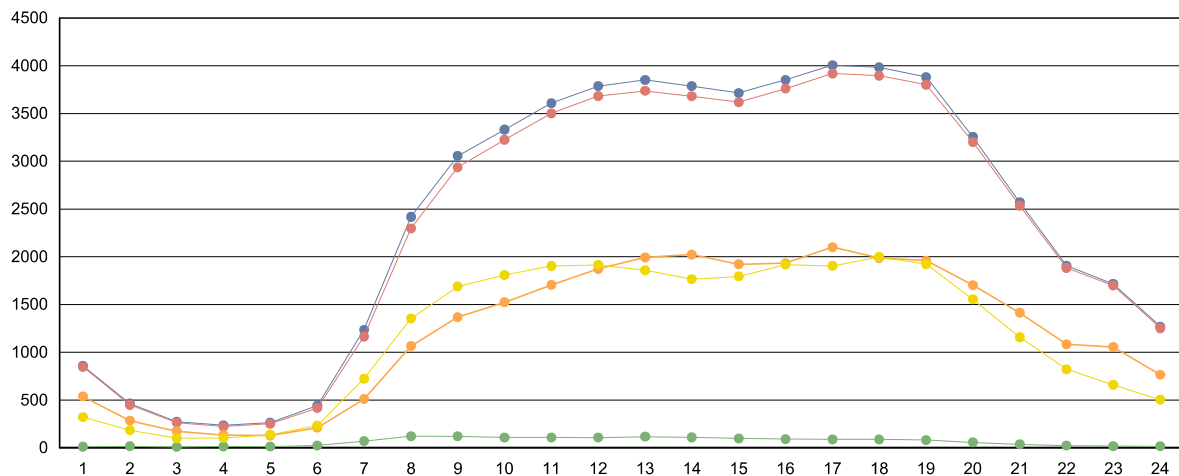
Generado: 04/02/2015 12:56

Hora	Vol. (veh.)	Vm. (km/h.)	Sep. (m)	Longitud		Ascendentes	Descendentes
				< 6 metros	>6 metros		
1 :00	858	94	28	847	11	537	321
2 :00	464	95	23	448	16	283	182
3 :00	272	94	17	263	9	172	100
4 :00	234	95	14	221	13	132	102
5 :00	263	96	13	251	12	127	136
6 :00	441	95	17	417	24	209	231
7 :00	1.234	93	28	1.165	69	511	723
8 :00	2.419	93	27	2.298	121	1.066	1.353
9 :00	3.055	93	27	2.936	119	1.368	1.687
10 :00	3.332	91	27	3.225	107	1.523	1.809
11 :00	3.608	89	26	3.501	107	1.704	1.904
12 :00	3.788	89	26	3.683	106	1.873	1.915
13 :00	3.853	89	26	3.737	116	1.993	1.860
14 :00	3.788	90	26	3.680	108	2.023	1.765
15 :00	3.716	92	26	3.619	97	1.922	1.794
16 :00	3.852	92	26	3.761	90	1.933	1.919
17 :00	4.006	91	26	3.919	87	2.101	1.905
18 :00	3.984	91	26	3.897	87	1.986	1.999
19 :00	3.883	91	26	3.803	80	1.960	1.923
20 :00	3.256	91	27	3.200	56	1.703	1.553
21 :00	2.571	92	27	2.536	35	1.413	1.158
22 :00	1.906	92	27	1.884	22	1.083	823
23 :00	1.714	93	27	1.697	17	1.056	658
24 :00	1.268	93	28	1.252	16	764	504
<b>Media Diaria:</b>	<b>57.765</b>	<b>92</b>	<b>25</b>	<b>56.240</b>	<b>1.525</b>	<b>29.442</b>	<b>28.324</b>

**RESUMEN SEMANAL**

Lunes	Martes	Miércoles	Jueves	Viernes	Sábado	Domingo
59.681	61.506	62.006	61.872	62.925	51.626	44.667

**GRAFICO DE DISTRIBUCION HORARIA**



■ Totales   
 ■ Ligeros (<6 metros)   
 ■ Pesados (>6 metros)   
 ■ Ascendentes   
 ■ Descendentes

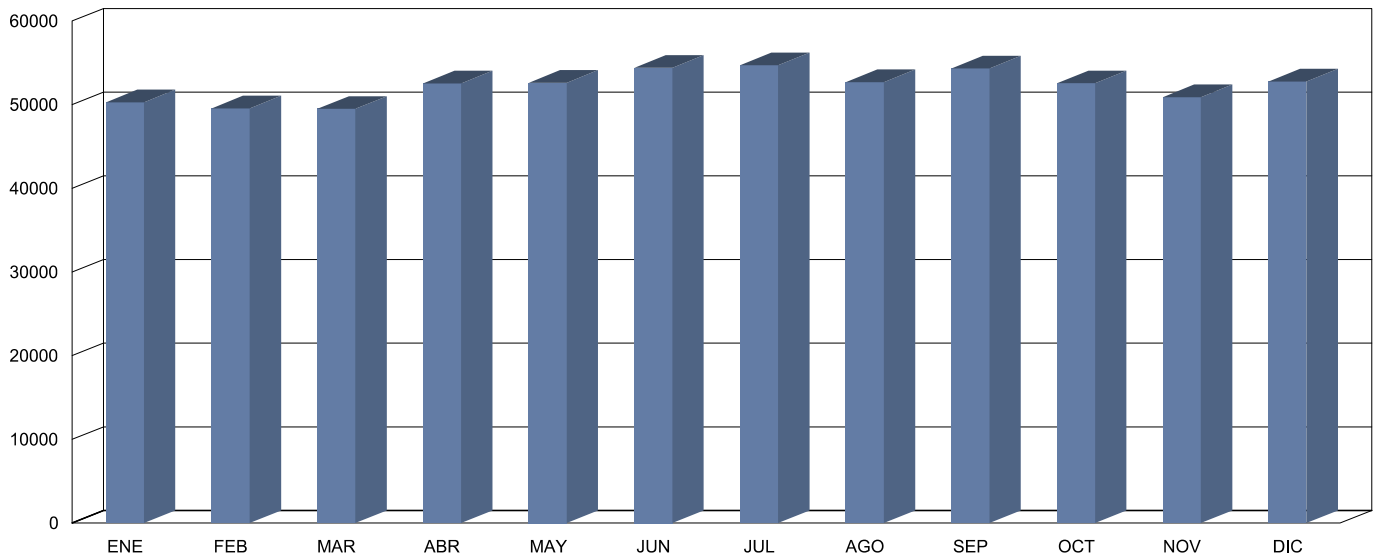


**Cabildo Insular de Tenerife**  
**Servicio Técnico de Conservación y Explotación de Carreteras**  
**Unidad Técnica de Afros**

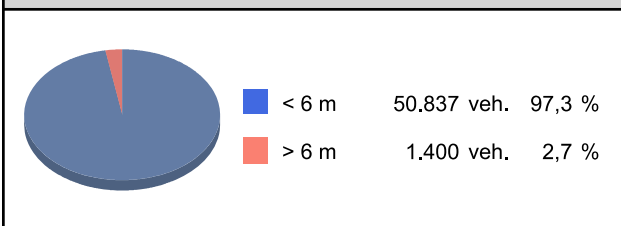
Descripción: PER-69 TF-2 Km 0,5 CUEVAS BLANCAS	<b>Informe Anual</b>
Año: 2014	Generado 04/02/2015 12:56

MES	Crecientes			Decrecientes			Suma Total			
	Total (veh/día)	Ligeros (veh/día)	Pesados (veh/día)	Total (veh/día)	Ligeros (veh/día)	Pesados (veh/día)	I.M.D. (veh/día)	Pesados (%)	Vel. med. (km/h)	Sep. media(m)
ENERO	24.992	24.310	682	25.280	24.612	668	50.272 *	2,69	64	20
FEBRERO	23.050	22.316	734	26.503	25.778	725	49.553	2,94	65	20
MARZO	24.874	24.177	697	24.627	23.960	667	49.501	2,76	65	20
ABRIL	26.363	25.673	690	26.182	25.513	669	52.545	2,59	66	20
MAYO	26.330	25.675	655	26.295	25.644	651	52.625	2,48	66	20
JUNIO	27.321	26.639	682	27.099	26.435	664	54.420	2,47	65	20
JULIO	27.178	26.491	687	27.524	26.872	652	54.702	2,45	64	20
AGOSTO	26.210	25.477	733	26.472	25.833	639	52.682	2,60	64	20
SEPTIEMBRE	26.478	25.680	798	27.839	27.149	690	54.317	2,74	64	20
OCTUBRE	25.521	24.629	892	27.031	26.309	722	52.552	3,07	64	20
NOVIEMBRE	25.378	24.665	713	25.530	24.871	659	50.908	2,70	64	20
DICIEMBRE	25.261	24.500	761	27.498	26.831	667	52.759	2,71	64	20
<b>Promedio:</b>	<b>25.746</b>	<b>25.019</b>	<b>727</b>	<b>26.490</b>	<b>25.817</b>	<b>673</b>	<b>52.236</b>	<b>2,68</b>	<b>65</b>	<b>20</b>


**I.M.D. MENSUALES**



**CLASIFICACIÓN POR LONGITUD (media diaria)**



**CLASIFICACIÓN POR VELOCIDAD (media diaria)**





**Cabildo Insular de Tenerife**  
**Servicio Técnico de Conservación y Explotación de Carreteras**  
**Unidad Técnica de Afors**

Descripción: PER-69 TF-2 Km 0,5 CUEVAS BLANCAS  
 Periodo: 2014

**Gráfico de Media de  
Distribución Horaria**

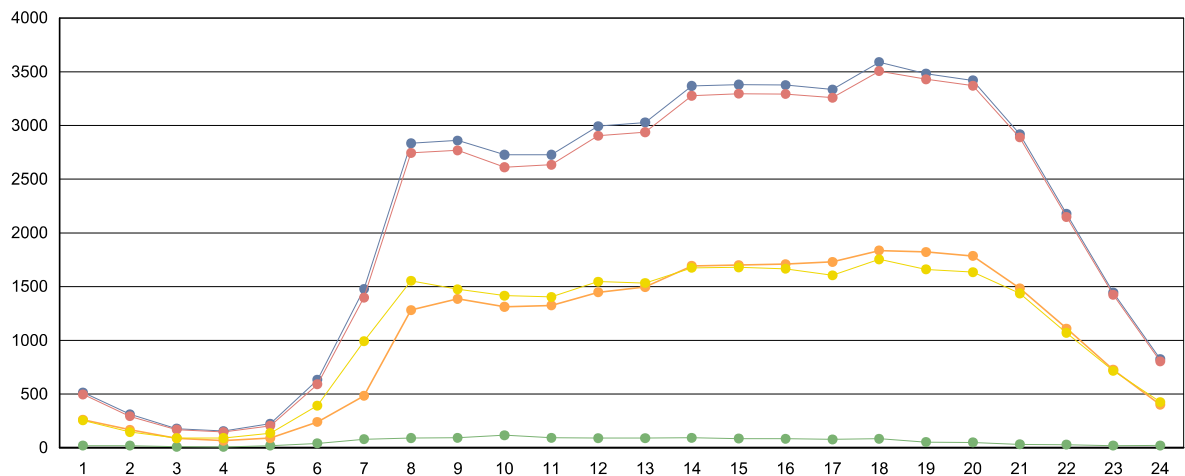
Generado: 04/02/2015 12:57

Hora	Vol. (veh.)	Vm. (km/h.)	Sep. (m)	Longitud		Ascendentes	Descendentes
				< 6 metros	>6 metros		
1 :00	515	65	20	496	19	261	254
2 :00	312	66	18	293	19	166	146
3 :00	177	65	16	168	9	88	89
4 :00	155	66	13	146	8	65	90
5 :00	223	66	16	204	19	89	135
6 :00	632	65	20	591	41	240	392
7 :00	1.476	64	20	1.397	79	484	992
8 :00	2.834	65	21	2.744	90	1.281	1.553
9 :00	2.860	65	21	2.768	92	1.385	1.475
10 :00	2.727	64	21	2.611	116	1.312	1.415
11 :00	2.727	63	21	2.634	92	1.324	1.403
12 :00	2.994	63	21	2.904	89	1.447	1.546
13 :00	3.028	63	21	2.938	89	1.495	1.533
14 :00	3.369	64	21	3.277	92	1.693	1.676
15 :00	3.381	65	21	3.296	85	1.700	1.680
16 :00	3.377	65	21	3.292	84	1.709	1.667
17 :00	3.336	64	21	3.258	78	1.730	1.606
18 :00	3.590	64	21	3.506	84	1.836	1.754
19 :00	3.483	62	21	3.430	53	1.823	1.660
20 :00	3.420	62	21	3.371	49	1.785	1.635
21 :00	2.919	62	21	2.888	32	1.483	1.437
22 :00	2.178	63	21	2.149	29	1.109	1.069
23 :00	1.443	63	21	1.423	20	727	716
24 :00	825	66	21	804	21	400	425
<b>Media Diaria:</b>	<b>51.981</b>	<b>64</b>	<b>20</b>	<b>50.588</b>	<b>1.393</b>	<b>25.632</b>	<b>26.348</b>

**RESUMEN SEMANAL**

Lunes	Martes	Miércoles	Jueves	Viernes	Sábado	Domingo
54.104	54.462	54.227	55.129	57.466	48.934	39.380

**GRAFICO DE DISTRIBUCION HORARIA**



■ Totales   
 ■ Ligeros (<6 metros)   
 ■ Pesados (>6 metros)   
 ■ Ascendentes   
 ■ Descendentes

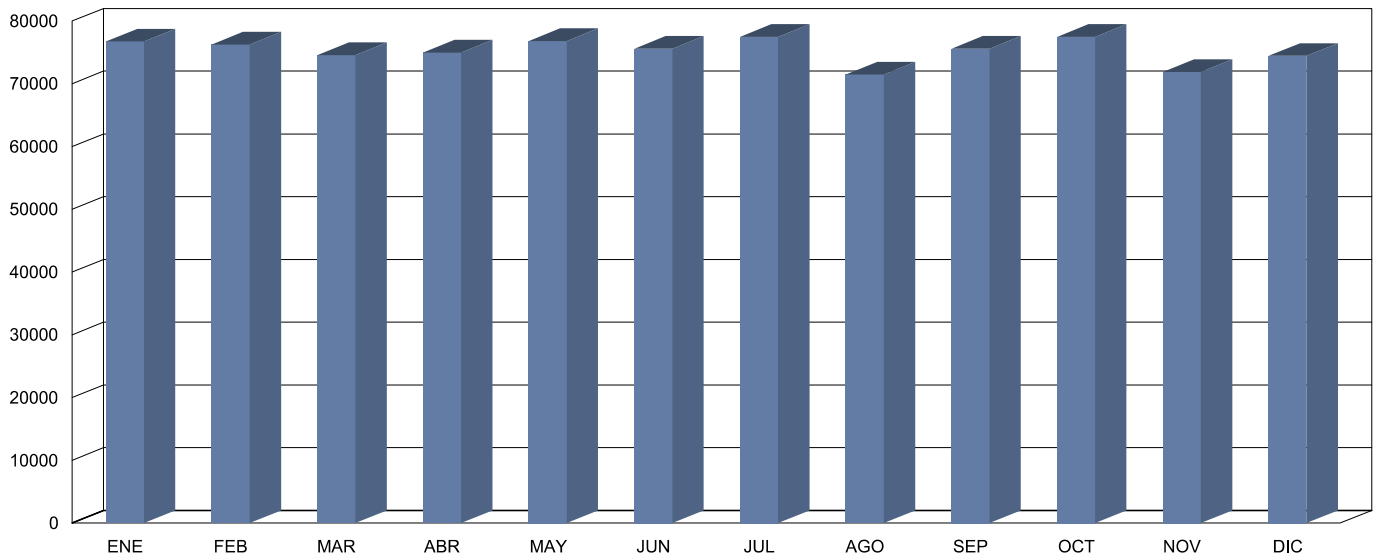


**Cabildo Insular de Tenerife**  
**Servicio Técnico de Conservación y Explotación de Carreteras**  
**Unidad Técnica de Aforos**

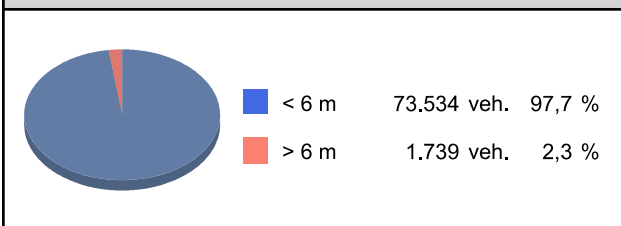
Descripción: PER-75 TF-2 Km 4,92 AL CAMPO LA LAGUNA	<b>Informe Anual</b>
Año: 2014	Generado 04/02/2015 12:59

MES	Crecientes			Decrecientes			Suma Total			
	Total (veh/día)	Ligeros (veh/día)	Pesados (veh/día)	Total (veh/día)	Ligeros (veh/día)	Pesados (veh/día)	I.M.D. (veh/día)	Pesados (%)	Vel. med. (km/h)	Sep. media(m)
ENERO	40.232	39.314	918	36.503	35.875	628	76.735	2,01	51	18
FEBRERO	39.805	38.674	1.131	36.430	35.759	671	76.235	2,36	52	18
MARZO	39.392	38.460	932	35.174	34.530	644	74.566	2,11	52	18
ABRIL	39.087	38.092	995	35.890	35.271	619	74.977	2,15	52	18
MAYO	40.799	40.044	755	36.026	35.440	586	76.825	1,75	52	18
JUNIO	39.163	38.036	1.127	36.440	35.832	608	75.603	2,29	52	18
JULIO	40.415	39.228	1.187	37.050	36.453	597	77.465	2,30	52	18
AGOSTO	36.982	35.773	1.209	34.507	33.922	585	71.489	2,51	52	18
SEPTIEMBRE	38.276	36.973	1.303	37.323	36.693	630	75.599	2,56	52	18
OCTUBRE	40.169	39.052	1.117	37.291	36.623	668	77.460	2,30	52	18
NOVIEMBRE	36.302	34.994	1.308	35.562	34.933	629	71.864	2,70	51	18
DICIEMBRE	36.568	35.162	1.406	37.884	37.275	609	74.452	2,71	51	17
<b>Promedio:</b>	<b>38.933</b>	<b>37.817</b>	<b>1.116</b>	<b>36.340</b>	<b>35.717</b>	<b>623</b>	<b>75.273</b>	<b>2,31</b>	<b>52</b>	<b>18</b>


**I.M.D. MENSUALES**



**CLASIFICACIÓN POR LONGITUD (media diaria)**



**CLASIFICACIÓN POR VELOCIDAD (media diaria)**





**Cabildo Insular de Tenerife**  
**Servicio Técnico de Conservación y Explotación de Carreteras**  
**Unidad Técnica de Afors**

Descripción: PER-75 TF-2 Km 4,92 AL CAMPO LA LAGUNA  
 Periodo: 2014

**Gráfico de Media de  
Distribución Horaria**

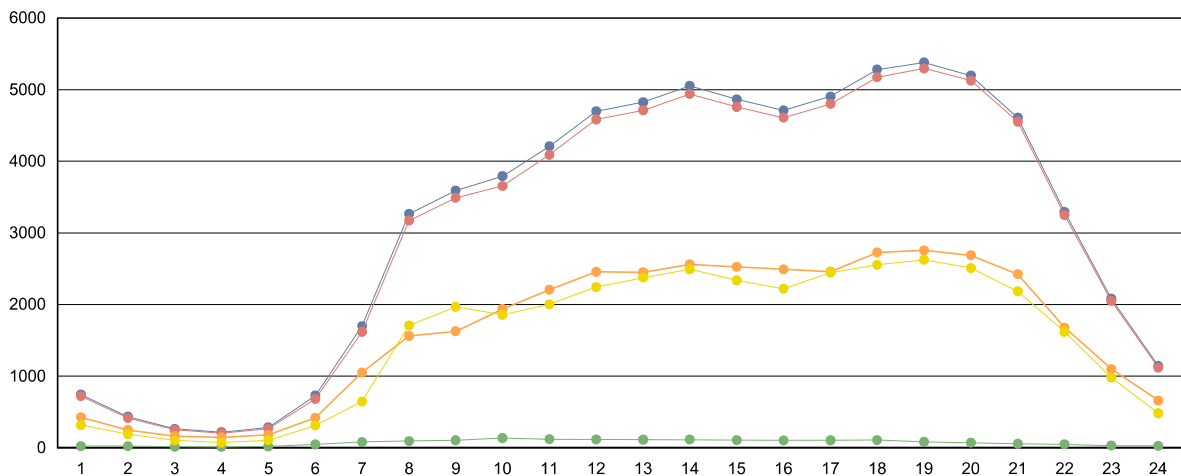
Generado: 04/02/2015 13:00

Hora	Vol. (veh.)	Vm. (km/h.)	Sep. (m)	Longitud		Ascendentes	Descendentes
				< 6 metros	>6 metros		
1 :00	743	56	12	720	23	427	316
2 :00	435	57	10	414	22	248	188
3 :00	263	57	8	250	13	162	102
4 :00	216	59	8	204	11	144	72
5 :00	284	58	7	265	19	178	106
6 :00	730	59	10	683	46	419	311
7 :00	1.698	56	14	1.617	80	1.051	647
8 :00	3.267	56	16	3.173	94	1.562	1.706
9 :00	3.593	55	16	3.489	104	1.625	1.968
10 :00	3.792	54	17	3.657	135	1.937	1.855
11 :00	4.208	53	17	4.090	118	2.206	2.002
12 :00	4.699	53	17	4.585	114	2.457	2.243
13 :00	4.824	53	18	4.711	113	2.450	2.374
14 :00	5.054	54	18	4.939	115	2.561	2.494
15 :00	4.865	54	18	4.759	105	2.527	2.338
16 :00	4.710	54	18	4.608	102	2.492	2.218
17 :00	4.905	53	18	4.801	104	2.459	2.446
18 :00	5.282	52	18	5.175	108	2.727	2.556
19 :00	5.380	51	18	5.298	82	2.755	2.625
20 :00	5.197	51	18	5.127	70	2.687	2.510
21 :00	4.609	52	18	4.554	55	2.425	2.184
22 :00	3.296	54	19	3.249	47	1.676	1.620
23 :00	2.080	55	18	2.050	30	1.102	979
24 :00	1.143	56	15	1.117	26	660	483
<b>Media Diaria:</b>	<b>75.273</b>	<b>55</b>	<b>15</b>	<b>73.535</b>	<b>1.738</b>	<b>38.937</b>	<b>36.343</b>

**RESUMEN SEMANAL**

Lunes	Martes	Miércoles	Jueves	Viernes	Sábado	Domingo
80.023	80.509	80.338	79.977	83.585	74.562	47.820

**GRAFICO DE DISTRIBUCION HORARIA**



■ Totales    
 ■ Ligeros (<6 metros)    
 ■ Pesados (>6 metros)    
 ■ Ascendentes    
 ■ Descendentes

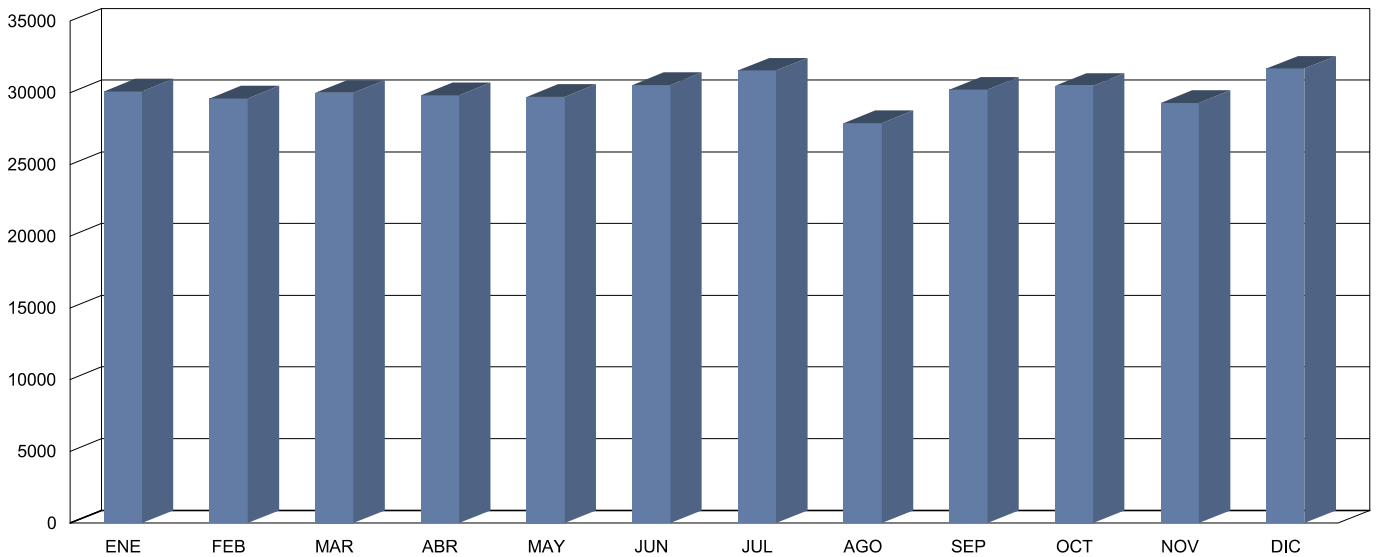


**Cabildo Insular de Tenerife**  
**Servicio Técnico de Conservación y Explotación de Carreteras**  
**Unidad Técnica de Afros**

Descripción: PER-81 TF-4 Km 2,7 VIA DE PENETRACIÓN	<b>Informe Anual</b>
Año: 2014	Generado 04/02/2015 13:01

MES	Crecientes			Decrecientes			Suma Total			
	Total (veh/día)	Ligeros (veh/día)	Pesados (veh/día)	Total (veh/día)	Ligeros (veh/día)	Pesados (veh/día)	I.M.D. (veh/día)	Pesados (%)	Vel. med. (km/h)	Sep. media(m)
ENERO	15.948	14.842	1.106	14.146	13.356	790	30.094	6,30	76	22
FEBRERO	15.467	14.324	1.143	14.126	13.279	847	29.593	6,72	76	22
MARZO	15.721	14.593	1.128	14.267	13.438	829	29.988	6,53	76	22
ABRIL	15.801	14.667	1.134	14.018	13.171	847	29.819	6,64	76	22
MAYO	15.684	14.599	1.085	14.035	13.251	784	29.719	6,29	77	22
JUNIO	16.067	14.937	1.130	14.476	13.656	820	30.543	6,38	76	22
JULIO	16.722	15.578	1.144	14.827	13.996	831	31.549	6,26	76	23
AGOSTO	14.823	13.788	1.035	13.058	12.317	741	27.881	6,37	76	23
SEPTIEMBRE	15.910	14.738	1.172	14.301	13.419	882	30.211	6,80	76	22
OCTUBRE	15.971	14.685	1.286	14.508	13.514	994	30.479	7,48	76	22
NOVIEMBRE	15.421	14.246	1.175	13.861	12.978	883	29.282	7,03	75	22
DICIEMBRE	16.794	15.591	1.203	14.887	13.979	908	31.681	6,66	76	22
<b>Promedio:</b>	<b>15.861</b>	<b>14.716</b>	<b>1.145</b>	<b>14.209</b>	<b>13.363</b>	<b>846</b>	<b>30.070</b>	<b>6,62</b>	<b>76</b>	<b>22</b>

**I.M.D. MENSUALES**



**CLASIFICACIÓN POR LONGITUD (media diaria)**



**CLASIFICACIÓN POR VELOCIDAD (media diaria)**





**Cabildo Insular de Tenerife**  
**Servicio Técnico de Conservación y Explotación de Carreteras**  
**Unidad Técnica de Afors**

Descripción: PER-81 TF-4 Km 2,7 VIA DE PENETRACIÓN  
 Periodo: 2014

**Gráfico de Media de  
Distribución Horaria**

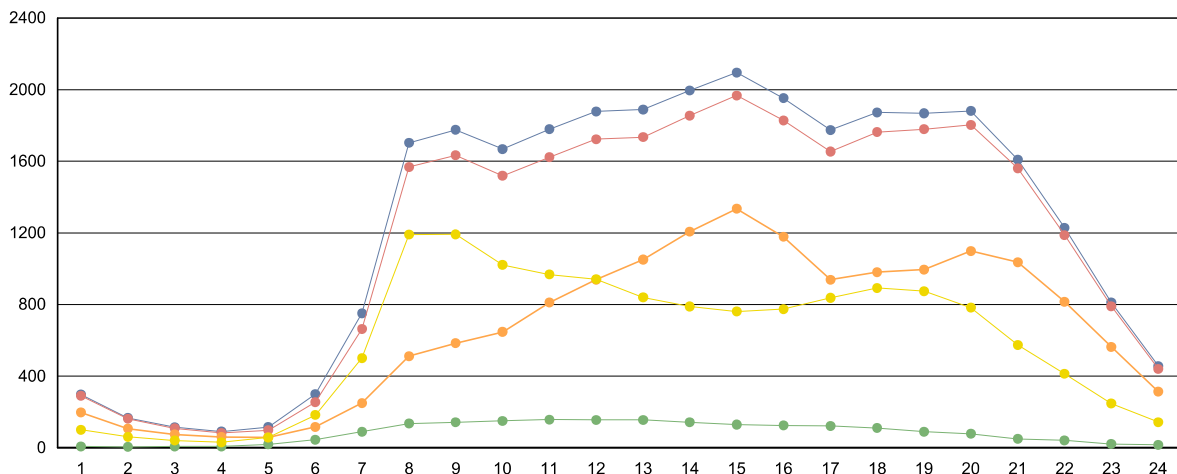
Generado: 04/02/2015 13:01

Hora	Vol. (veh.)	Vm. (km/h.)	Sep. (m)	Longitud		Ascendentes	Descendentes
				< 6 metros	>6 metros		
1 :00	297	83	27	290	7	197	100
2 :00	167	82	18	162	5	106	61
3 :00	114	82	15	108	7	74	40
4 :00	90	81	12	82	7	60	30
5 :00	115	79	13	97	19	58	57
6 :00	300	78	22	255	45	116	183
7 :00	751	78	27	663	89	250	501
8 :00	1.703	79	27	1.568	135	512	1.191
9 :00	1.776	80	27	1.633	142	584	1.192
10 :00	1.668	80	27	1.519	150	647	1.021
11 :00	1.779	79	27	1.622	157	811	968
12 :00	1.878	79	26	1.723	155	938	941
13 :00	1.889	79	26	1.735	155	1.051	839
14 :00	1.996	79	26	1.855	142	1.208	789
15 :00	2.096	79	25	1.967	129	1.335	761
16 :00	1.952	79	26	1.828	124	1.178	774
17 :00	1.775	80	27	1.654	121	938	837
18 :00	1.873	79	27	1.763	110	981	892
19 :00	1.868	80	27	1.779	89	995	874
20 :00	1.881	79	27	1.803	78	1.099	782
21 :00	1.609	80	27	1.561	49	1.036	574
22 :00	1.229	81	28	1.188	41	815	413
23 :00	811	82	29	790	21	564	247
24 :00	457	82	29	441	16	313	143
<b>Media Diaria:</b>	<b>30.074</b>	<b>80</b>	<b>25</b>	<b>28.086</b>	<b>1.988</b>	<b>15.866</b>	<b>14.210</b>

**RESUMEN SEMANAL**

Lunes	Martes	Miércoles	Jueves	Viernes	Sábado	Domingo
32.891	34.054	33.230	33.402	34.879	24.004	18.003

**GRAFICO DE DISTRIBUCION HORARIA**



■ Totales   
 ■ Ligeros (<6 metros)   
 ■ Pesados (>6 metros)   
 ■ Ascendentes   
 ■ Descendentes

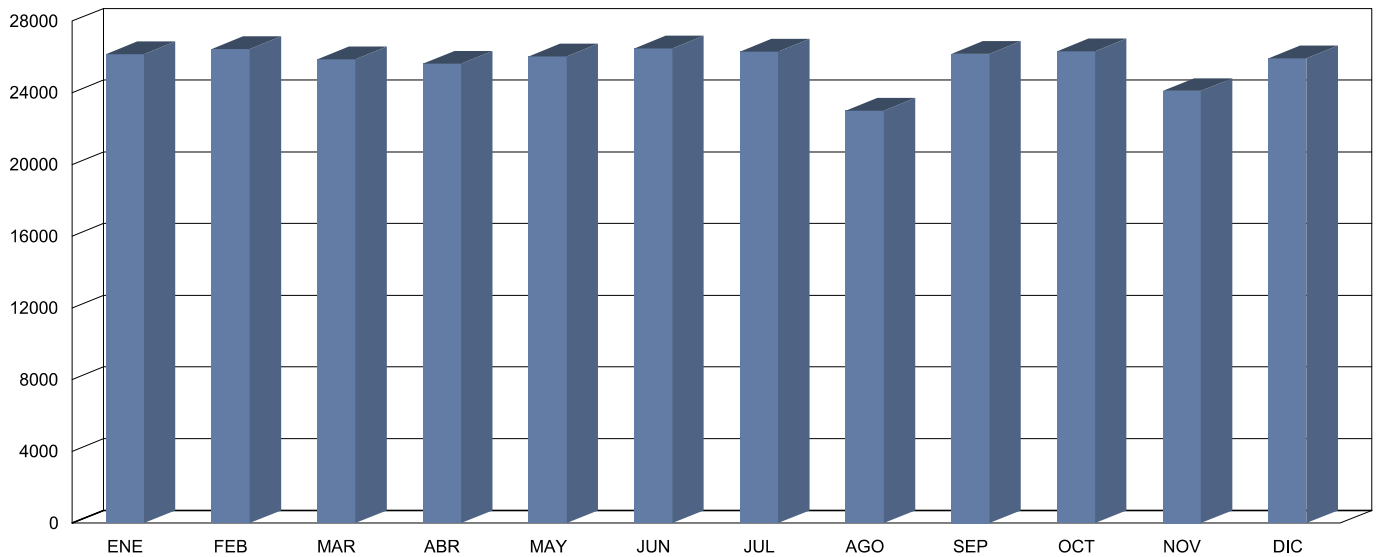


**Cabildo Insular de Tenerife**  
**Servicio Técnico de Conservación y Explotación de Carreteras**  
**Unidad Técnica de Afros**

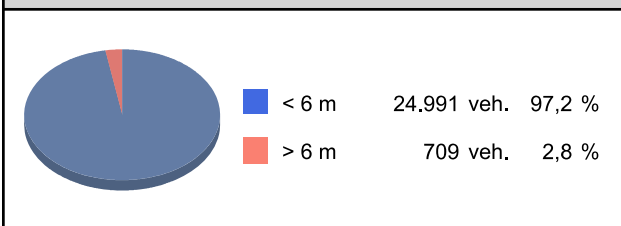
Descripción: PER-82 TF-5 Km 1 TÚNEL 3 DE MAYO	<b>Informe Anual</b>
Año: 2014	Generado 04/02/2015 13:02

MES	Crecientes			Decrecientes			Suma Total			
	Total (veh/día)	Ligeros (veh/día)	Pesados (veh/día)	Total (veh/día)	Ligeros (veh/día)	Pesados (veh/día)	I.M.D. (veh/día)	Pesados (%)	Vel. med. (km/h)	Sep. media(m)
ENERO	25.086	24.969	117	1.064	471	593	26.150	2,72	49	786
FEBRERO	25.398	25.280	118	1.045	443	602	26.443	2,72	50	818
MARZO	24.731	24.605	126	1.134	529	605	25.865	2,83	50	816
ABRIL	24.592	24.475	117	1.024	437	587	25.616	2,75	50	888
MAYO	25.016	24.897	119	1.018	439	579	26.034	2,68	50	910
JUNIO	25.404	25.289	115	1.068	464	604	26.472	2,72	50	862
JULIO	25.262	25.157	105	1.036	413	623	26.298	2,77	50	869
AGOSTO	22.037	21.942	95	966	370	596	23.003	3,00	50	879
SEPTIEMBRE	25.133	25.024	109	1.046	442	604	26.179	2,72	50	853
OCTUBRE	25.249	25.127	122	1.063	471	592	26.312	2,71	50	817
NOVIEMBRE	23.135	23.009	126	964	405	559	24.099	2,84	50	882
DICIEMBRE	24.869	24.745	124	1.055	483	572	25.924	2,68	50	894
<b>Promedio:</b>	<b>24.659</b>	<b>24.543</b>	<b>116</b>	<b>1.040</b>	<b>447</b>	<b>593</b>	<b>25.700</b>	<b>2,76</b>	<b>50</b>	<b>856</b>

**I.M.D. MENSUALES**



**CLASIFICACIÓN POR LONGITUD (media diaria)**



**CLASIFICACIÓN POR VELOCIDAD (media diaria)**







**Cabildo Insular de Tenerife**  
**Servicio Técnico de Conservación y Explotación de Carreteras**  
**Unidad Técnica de Aforos**

Descripción: PER-82 TF-5 Km 1 TÚNEL 3 DE MAYO  
 Periodo: 2014

**Gráfico de Media de  
 Distribución Horaria**

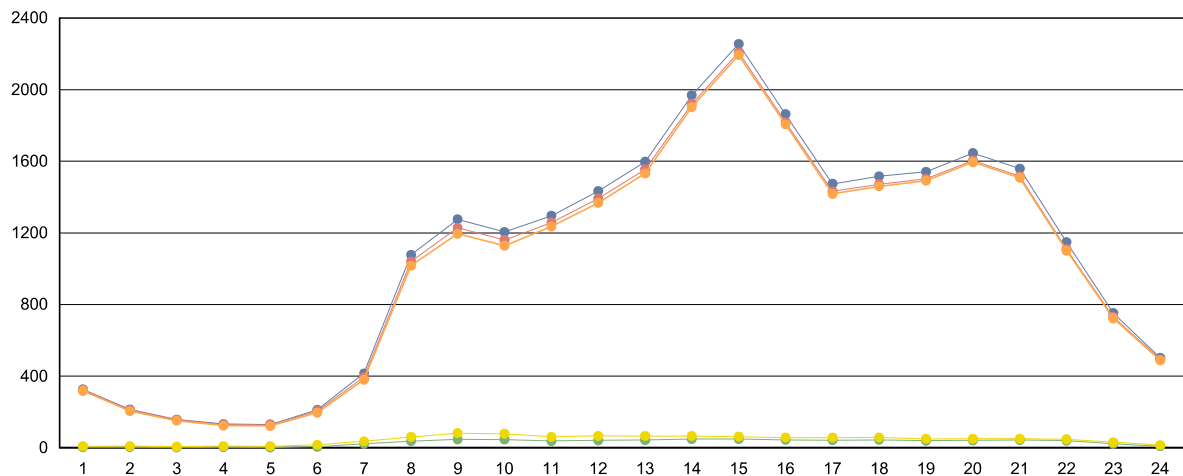
Generado: 04/02/2015 13:03

Hora	Vol. (veh.)	Vm. (km/h.)	Sep. (m)	Longitud		Ascendentes	Descendentes
				< 6 metros	>6 metros		
1 :00	326	34	192	324	3	318	8
2 :00	214	35	208	211	3	205	9
3 :00	157	34	212	156	1	151	6
4 :00	132	34	206	129	3	123	9
5 :00	129	34	209	128	1	121	8
6 :00	212	35	207	206	6	196	16
7 :00	416	35	183	394	22	380	36
8 :00	1.077	35	126	1.040	37	1.017	60
9 :00	1.276	35	111	1.229	47	1.195	81
10 :00	1.206	34	109	1.160	46	1.128	78
11 :00	1.296	34	101	1.258	38	1.236	61
12 :00	1.433	34	92	1.392	41	1.367	66
13 :00	1.597	34	84	1.554	43	1.532	65
14 :00	1.968	34	69	1.920	48	1.903	65
15 :00	2.256	34	64	2.208	48	2.193	62
16 :00	1.863	34	81	1.819	44	1.807	56
17 :00	1.474	34	96	1.432	42	1.418	56
18 :00	1.516	34	92	1.472	44	1.460	57
19 :00	1.541	34	89	1.502	39	1.492	49
20 :00	1.645	34	85	1.604	41	1.595	50
21 :00	1.559	34	88	1.516	43	1.508	50
22 :00	1.148	34	110	1.109	39	1.101	47
23 :00	752	34	142	730	22	723	30
24 :00	502	34	169	494	8	488	14
<b>Media Diaria:</b>	<b>25.695</b>	<b>34</b>	<b>130</b>	<b>24.987</b>	<b>708</b>	<b>24.657</b>	<b>1.039</b>

**RESUMEN SEMANAL**

Lunes	Martes	Miércoles	Jueves	Viernes	Sábado	Domingo
28.127	29.069	28.343	28.753	29.135	19.504	16.879

**GRAFICO DE DISTRIBUCION HORARIA**



■ Totales   
 ■ Ligeros (<6 metros)   
 ■ Pesados (>6 metros)   
 ■ Ascendentes   
 ■ Descendentes

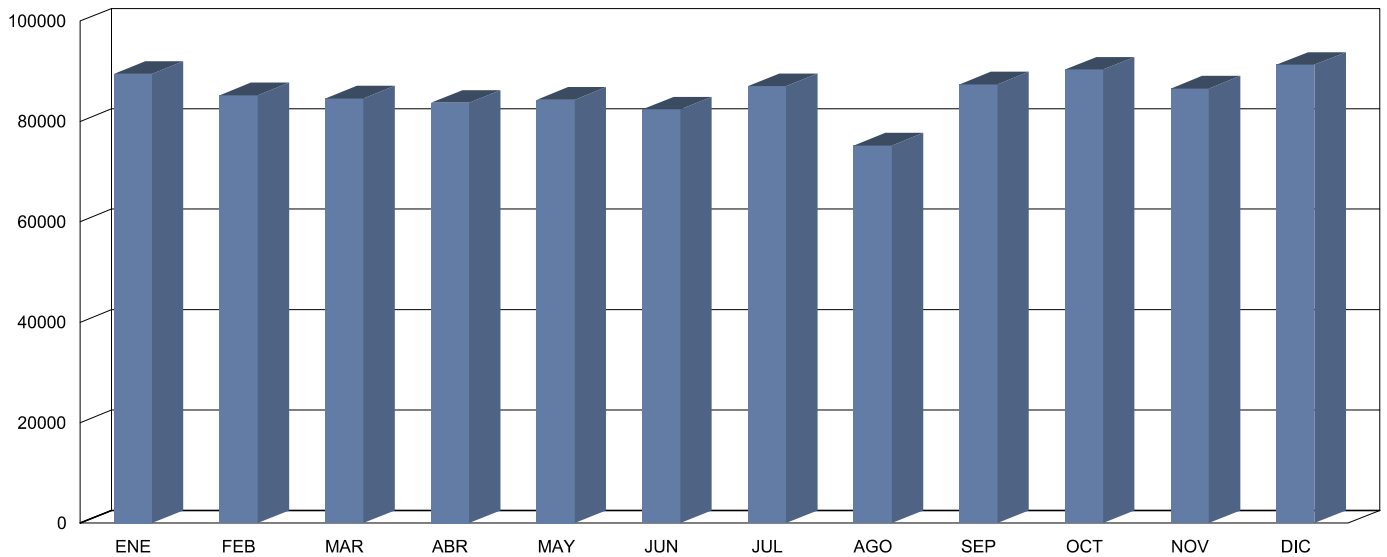


**Cabildo Insular de Tenerife**  
**Servicio Técnico de Conservación y Explotación de Carreteras**  
**Unidad Técnica de Afros**

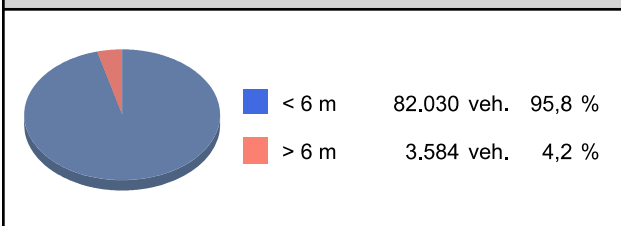
Descripción: PER-83 TF-5 Km 2,5 SOMOSIERRA	<b>Informe Anual</b>
Año: 2014	Generado 04/02/2015 13:04

MES	Crecientes			Decrecientes			Suma Total			
	Total (veh/día)	Ligeros (veh/día)	Pesados (veh/día)	Total (veh/día)	Ligeros (veh/día)	Pesados (veh/día)	I.M.D. (veh/día)	Pesados (%)	Vel. med. (km/h)	Sep. media(m)
ENERO	46.790	43.526	3.264	42.668	42.171	497	89.458	4,20	99	25
FEBRERO	44.712	41.701	3.011	40.511	39.974	537	85.223	4,16	100	24
MARZO	43.533	40.500	3.033	41.027	40.569	458	84.560	4,13	100	24
ABRIL	42.631	39.780	2.851	41.079	40.663	416	83.710	3,90	100	24
MAYO	44.121	41.315	2.806	40.191	39.825	366	84.312	3,76	98	24
JUNIO	42.915	40.107	2.808	39.457	39.059	398	82.372	3,89	99	24
JULIO	46.846	43.758	3.088	40.169	39.618	551	87.015	4,18	100	25
AGOSTO	40.584	37.954	2.630	34.625	33.991	634	75.209	4,34	103	25
SEPTIEMBRE	47.715	44.550	3.165	39.638	39.078	560	87.353	4,26	101	24
OCTUBRE	49.031	45.628	3.403	41.293	40.783	510	90.324	4,33	101	25
NOVIEMBRE	46.676	43.317	3.359	39.882	39.354	528	86.558	4,49	100	25
DICIEMBRE	49.979	46.420	3.559	41.301	40.723	578	91.280	4,53	100	25
<b>Promedio:</b>	<b>45.461</b>	<b>42.380</b>	<b>3.081</b>	<b>40.153</b>	<b>39.651</b>	<b>503</b>	<b>85.615</b>	<b>4,18</b>	<b>100</b>	<b>25</b>


**I.M.D. MENSUALES**



**CLASIFICACIÓN POR LONGITUD (media diaria)**



**CLASIFICACIÓN POR VELOCIDAD (media diaria)**





**Cabildo Insular de Tenerife**  
**Servicio Técnico de Conservación y Explotación de Carreteras**  
**Unidad Técnica de Afors**

Descripción: PER-83 TF-5 Km 2,5 SOMOSIERRA  
 Periodo: 2014

**Gráfico de Media de  
Distribución Horaria**

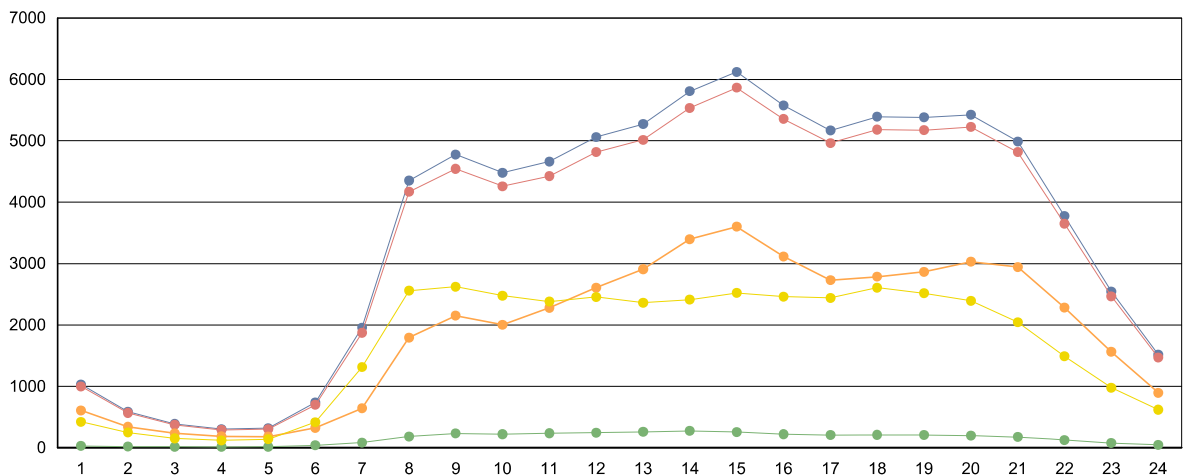
Generado: 04/02/2015 13:04

Hora	Vol. (veh.)	Vm. (km/h.)	Sep. (m)	Longitud		Ascendentes	Descendentes
				< 6 metros	>6 metros		
1 :00	1.030	101	25	1.000	30	608	422
2 :00	588	103	19	569	19	340	248
3 :00	387	103	13	372	15	234	153
4 :00	303	99	12	290	13	184	119
5 :00	318	99	11	301	17	179	139
6 :00	739	102	22	701	39	324	416
7 :00	1.954	101	25	1.870	84	642	1.313
8 :00	4.353	100	28	4.171	182	1.794	2.558
9 :00	4.776	99	27	4.543	233	2.152	2.623
10 :00	4.480	99	27	4.260	220	2.004	2.476
11 :00	4.661	98	28	4.425	236	2.280	2.381
12 :00	5.062	97	28	4.816	245	2.606	2.456
13 :00	5.273	97	28	5.014	259	2.910	2.363
14 :00	5.809	96	27	5.535	274	3.398	2.411
15 :00	6.124	95	27	5.867	256	3.603	2.520
16 :00	5.576	97	27	5.356	220	3.116	2.460
17 :00	5.169	97	28	4.963	206	2.728	2.441
18 :00	5.393	97	28	5.183	210	2.786	2.607
19 :00	5.381	96	28	5.174	207	2.866	2.516
20 :00	5.423	95	28	5.227	196	3.030	2.393
21 :00	4.990	95	28	4.816	175	2.945	2.045
22 :00	3.774	96	28	3.649	125	2.282	1.492
23 :00	2.544	98	29	2.467	77	1.565	979
24 :00	1.517	100	27	1.470	47	896	621
<b>Media Diaria:</b>	<b>85.624</b>	<b>98</b>	<b>25</b>	<b>82.039</b>	<b>3.585</b>	<b>45.472</b>	<b>40.152</b>

**RESUMEN SEMANAL**

Lunes	Martes	Miércoles	Jueves	Viernes	Sábado	Domingo
92.843	94.891	94.460	94.092	96.850	71.776	54.289

**GRAFICO DE DISTRIBUCION HORARIA**



■ Totales   
 ■ Ligeros (<6 metros)   
 ■ Pesados (>6 metros)   
 ■ Ascendentes   
 ■ Descendentes

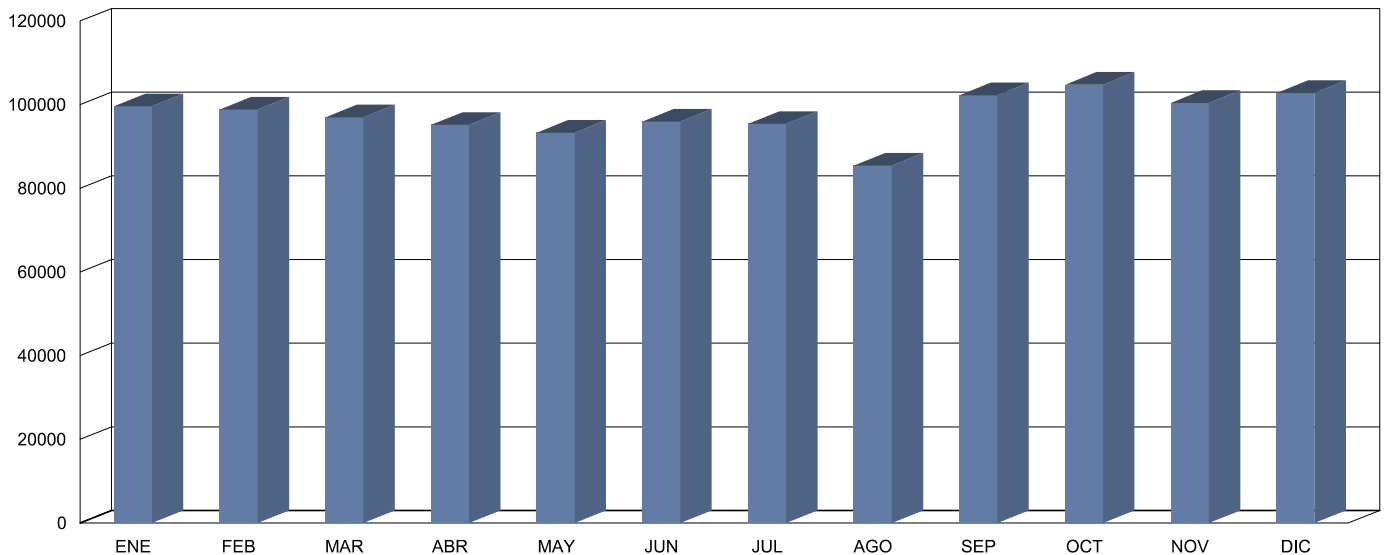


**Cabildo Insular de Tenerife**  
**Servicio Técnico de Conservación y Explotación de Carreteras**  
**Unidad Técnica de Afros**

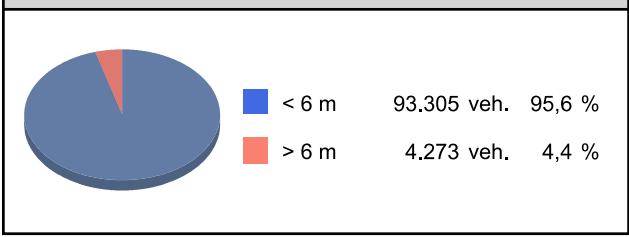
Descripción: PER-85 TF-5 Km 3,85 HOSPITAL RESIDENCIA	<b>Informe Anual</b>
Año: 2014	Generado 04/02/2015 13:04

MES	Crecientes			Decrecientes			Suma Total			
	Total (veh/día)	Ligeros (veh/día)	Pesados (veh/día)	Total (veh/día)	Ligeros (veh/día)	Pesados (veh/día)	I.M.D. (veh/día)	Pesados (%)	Vel. med. (km/h)	Sep. media(m)
ENERO	55.346	52.432	2.914	44.268	42.881	1.387	99.614	4,32	106	24
FEBRERO	55.239	52.329	2.910	43.601	42.183	1.418	98.840	4,38	106	24
MARZO	54.073	51.225	2.848	42.913	41.518	1.395	96.986	4,37	106	24
ABRIL	52.771	50.155	2.616	42.411	41.034	1.377	95.182	4,20	106	24
MAYO	51.751	49.252	2.499	41.561	40.237	1.324	93.312	4,10	106	24
JUNIO	53.888	51.151	2.737	42.057	40.671	1.386	95.945	4,30	106	24
JULIO	53.604	50.890	2.714	41.809	40.310	1.499	95.413	4,42	107	24
AGOSTO	48.545	46.247	2.298	36.906	35.579	1.327	85.451	4,24	108	24
SEPTIEMBRE	57.919	55.109	2.810	44.340	42.767	1.573	102.259	4,29	107	24
OCTUBRE	59.141	55.916	3.225	45.605	43.894	1.711	104.746	4,71	106	23
NOVIEMBRE	56.599	53.582	3.017	43.815	42.220	1.595	100.414	4,59	105	24
DICIEMBRE	57.562	54.480	3.082	45.210	43.600	1.610	102.772	4,57	106	24
<b>Promedio:</b>	<b>54.703</b>	<b>51.897</b>	<b>2.806</b>	<b>42.875</b>	<b>41.408</b>	<b>1.467</b>	<b>97.578</b>	<b>4,37</b>	<b>106</b>	<b>24</b>


**I.M.D. MENSUALES**



**CLASIFICACIÓN POR LONGITUD (media diaria)**



**CLASIFICACIÓN POR VELOCIDAD (media diaria)**





**Cabildo Insular de Tenerife**  
**Servicio Técnico de Conservación y Explotación de Carreteras**  
**Unidad Técnica de Afors**

Descripción: PER-85 TF-5 Km 3,85 HOSPITAL RESIDENCIA  
 Periodo: 2014

**Gráfico de Media de  
Distribución Horaria**

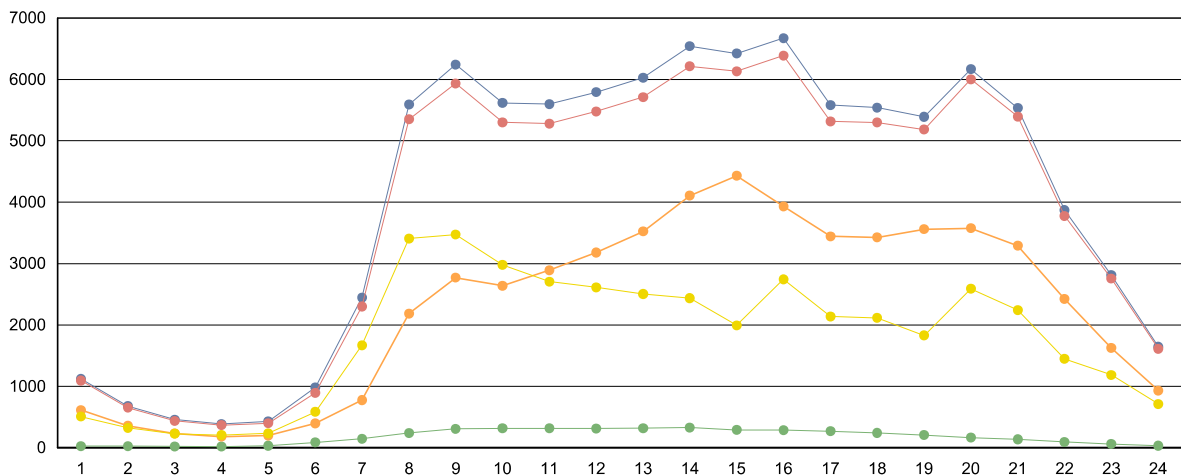
Generado: 04/02/2015 13:05

Hora	Vol. (veh.)	Vm. (km/h.)	Sep. (m)	Longitud		Ascendentes	Descendentes
				< 6 metros	>6 metros		
1 :00	1.120	116	22	1.094	26	613	507
2 :00	680	117	16	654	26	357	323
3 :00	459	116	13	438	21	233	227
4 :00	386	114	11	367	19	180	206
5 :00	431	110	12	398	33	197	235
6 :00	983	114	19	896	86	397	586
7 :00	2.446	113	23	2.301	146	777	1.669
8 :00	5.591	110	25	5.352	239	2.184	3.407
9 :00	6.242	110	26	5.935	307	2.770	3.472
10 :00	5.616	110	27	5.301	316	2.637	2.979
11 :00	5.597	108	27	5.280	316	2.892	2.705
12 :00	5.792	107	27	5.479	313	3.180	2.612
13 :00	6.029	107	26	5.712	317	3.525	2.504
14 :00	6.543	106	26	6.215	329	4.107	2.436
15 :00	6.423	105	26	6.134	289	4.430	1.993
16 :00	6.675	106	26	6.388	286	3.932	2.743
17 :00	5.583	108	26	5.316	268	3.445	2.138
18 :00	5.540	107	27	5.299	241	3.426	2.115
19 :00	5.391	105	27	5.184	207	3.561	1.830
20 :00	6.167	105	27	6.003	164	3.578	2.589
21 :00	5.532	106	27	5.395	137	3.291	2.242
22 :00	3.872	109	27	3.778	94	2.423	1.449
23 :00	2.813	112	27	2.754	60	1.626	1.187
24 :00	1.646	114	25	1.613	33	932	713
<b>Media Diaria:</b>	<b>97.557</b>	<b>110</b>	<b>24</b>	<b>93.286</b>	<b>4.271</b>	<b>54.693</b>	<b>42.867</b>

**RESUMEN SEMANAL**

Lunes	Martes	Miércoles	Jueves	Viernes	Sábado	Domingo
108.138	110.256	109.342	108.073	110.467	78.078	58.326

**GRAFICO DE DISTRIBUCION HORARIA**



■ Totales   
 ■ Ligeros (<6 metros)   
 ■ Pesados (>6 metros)   
 ■ Ascendentes   
 ■ Descendentes

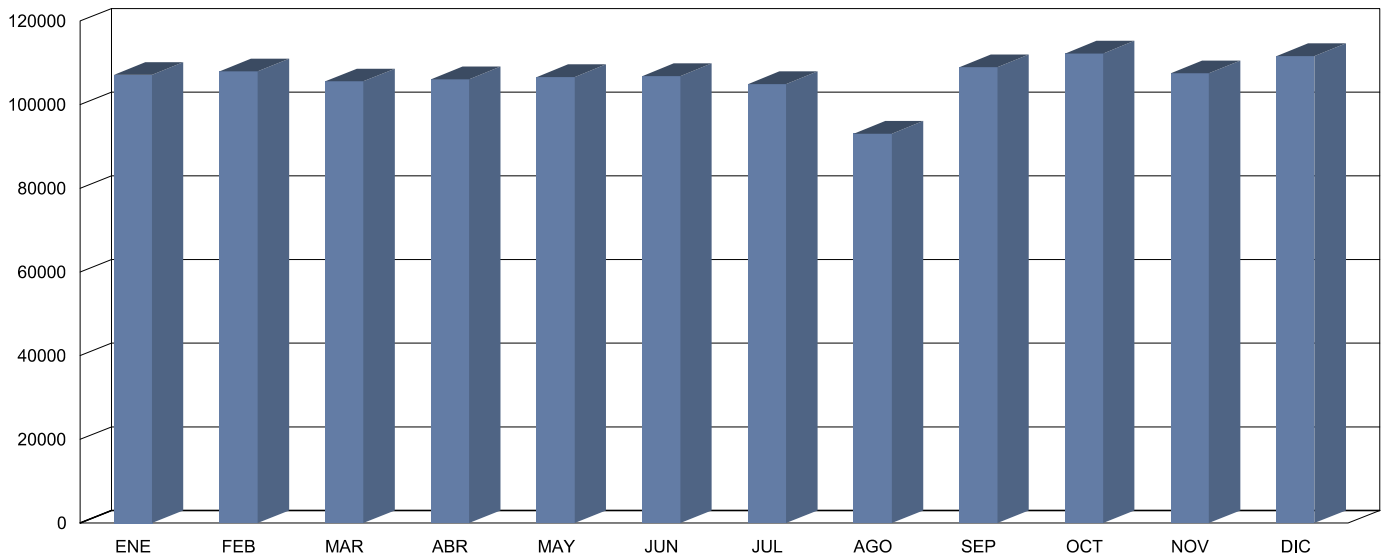


**Cabildo Insular de Tenerife**  
**Servicio Técnico de Conservación y Explotación de Carreteras**  
**Unidad Técnica de Afros**

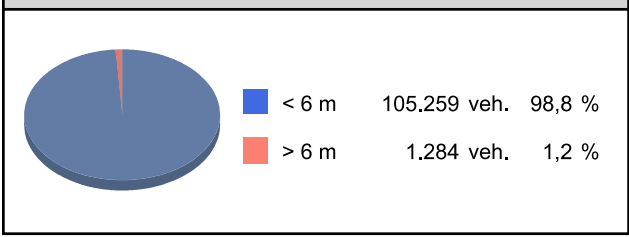
Descripción: PER-93 TF-5 Km 7,05 CAMPUS GUAJARA	<b>Informe Anual</b>
Año: 2014	Generado 04/02/2015 13:05

MES	Crecientes			Decrecientes			Suma Total			
	Total (veh/día)	Ligeros (veh/día)	Pesados (veh/día)	Total (veh/día)	Ligeros (veh/día)	Pesados (veh/día)	I.M.D. (veh/día)	Pesados (%)	Vel. med. (km/h)	Sep. media(m)
ENERO	58.577	57.660	917	48.553	48.179	374	107.130	1,21	86	24
FEBRERO	59.003	58.036	967	48.988	48.601	387	107.991	1,25	87	24
MARZO	57.549	56.589	960	48.014	47.618	396	105.563	1,28	88	24
ABRIL	58.303	57.402	901	47.774	47.397	377	106.077	1,20	88	24
MAYO	58.516	57.650	866	48.094	47.725	369	106.610	1,16	88	25
JUNIO	58.624	57.760	864	48.174	47.802	372	106.798	1,16	89	25
JULIO	57.812	56.941	871	47.100	46.742	358	104.912	1,17	88	25
AGOSTO	52.704	51.858	846	40.405	40.082	323	93.109	1,26	89	25
SEPTIEMBRE	60.461	59.573	888	48.493	48.122	371	108.954	1,16	88	25
OCTUBRE	61.767	60.806	961	50.452	50.027	425	112.219	1,24	88	24
NOVIEMBRE	59.147	58.245	902	48.389	47.988	401	107.536	1,21	84	25
DICIEMBRE	61.165	60.267	898	50.450	50.037	413	111.615	1,17	86	26
<b>Promedio:</b>	<b>58.636</b>	<b>57.732</b>	<b>903</b>	<b>47.907</b>	<b>47.527</b>	<b>381</b>	<b>106.543</b>	<b>1,21</b>	<b>87</b>	<b>25</b>

**I.M.D. MENSUALES**



**CLASIFICACIÓN POR LONGITUD (media diaria)**



**CLASIFICACIÓN POR VELOCIDAD (media diaria)**





**Cabildo Insular de Tenerife**  
**Servicio Técnico de Conservación y Explotación de Carreteras**  
**Unidad Técnica de Afors**

Descripción: PER-93 TF-5 Km 7,05 CAMPUS GUAJARA  
 Periodo: 2014

**Gráfico de Media de  
Distribución Horaria**

Generado: 04/02/2015 13:05

Hora	Vol. (veh.)	Vm. (km/h.)	Sep. (m)	Longitud		Ascendentes	Descendentes
				< 6 metros	>6 metros		
1 :00	1.086	92	23	1.072	13	601	485
2 :00	667	91	20	649	18	364	303
3 :00	430	91	16	419	10	231	199
4 :00	343	94	14	336	7	175	168
5 :00	415	90	17	404	11	224	192
6 :00	1.075	89	23	1.045	30	558	517
7 :00	2.897	88	25	2.834	63	1.024	1.873
8 :00	6.131	85	26	6.047	84	2.510	3.621
9 :00	6.574	84	26	6.483	91	3.257	3.317
10 :00	6.040	85	27	5.928	112	3.022	3.018
11 :00	5.836	85	27	5.746	90	3.028	2.809
12 :00	6.181	84	26	6.096	84	3.277	2.904
13 :00	6.376	83	26	6.289	87	3.587	2.789
14 :00	7.085	81	25	7.002	83	4.258	2.827
15 :00	7.448	79	25	7.369	79	4.503	2.945
16 :00	6.877	79	25	6.802	75	4.116	2.761
17 :00	6.674	83	26	6.604	70	3.811	2.863
18 :00	6.958	83	26	6.888	69	3.804	3.154
19 :00	6.752	82	26	6.696	56	3.809	2.943
20 :00	6.431	82	26	6.384	47	3.732	2.699
21 :00	5.651	83	27	5.614	38	3.480	2.171
22 :00	4.173	86	27	4.141	33	2.595	1.579
23 :00	2.788	88	29	2.769	19	1.738	1.050
24 :00	1.634	91	26	1.621	13	926	708
<b>Media Diaria:</b>	<b>106.522</b>	<b>86</b>	<b>24</b>	<b>105.238</b>	<b>1.284</b>	<b>58.630</b>	<b>47.895</b>

**RESUMEN SEMANAL**

Lunes	Martes	Miércoles	Jueves	Viernes	Sábado	Domingo
114.335	117.633	117.136	117.493	120.742	86.060	72.050

**GRAFICO DE DISTRIBUCION HORARIA**



■ Totales   
 ■ Ligeros (<6 metros)   
 ■ Pesados (>6 metros)   
 ■ Ascendentes   
 ■ Descendentes

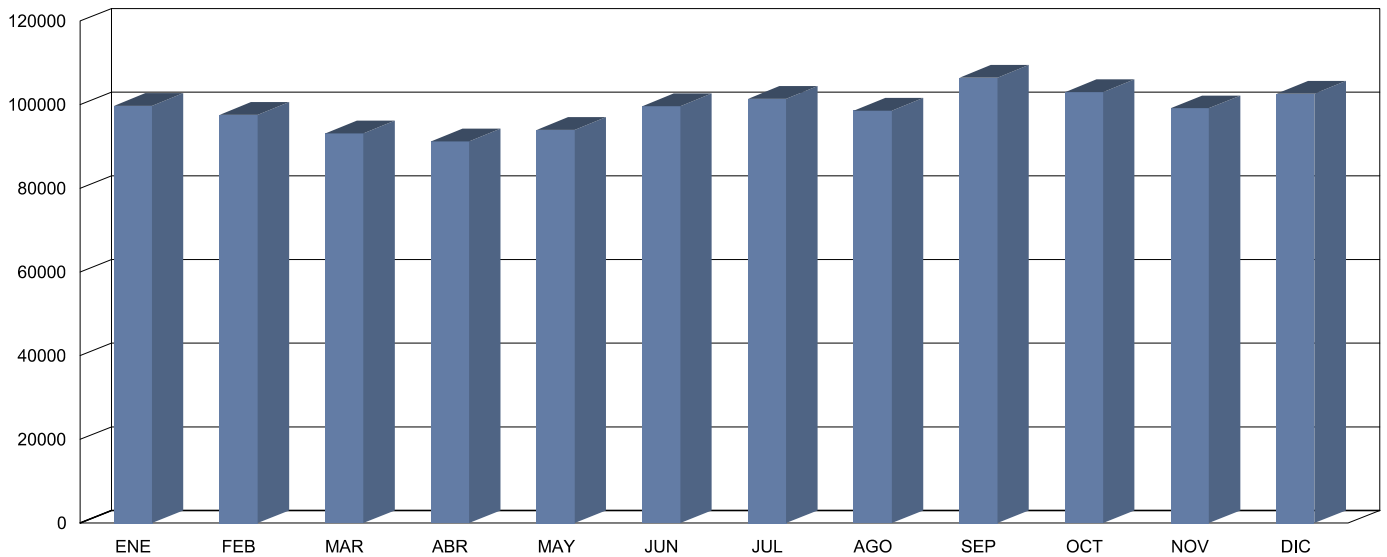


**Cabildo Insular de Tenerife**  
**Servicio Técnico de Conservación y Explotación de Carreteras**  
**Unidad Técnica de Afros**

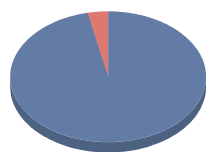
Descripción: PER-97 TF-5 Km 9,2 PADRE ANCHIETA	<b>Informe Anual</b>
Año: 2014	Generado 04/02/2015 13:06

MES	Crecientes			Decrecientes			Suma Total			
	Total (veh/día)	Ligeros (veh/día)	Pesados (veh/día)	Total (veh/día)	Ligeros (veh/día)	Pesados (veh/día)	I.M.D. (veh/día)	Pesados (%)	Vel. med. (km/h)	Sep. media(m)
ENERO	51.858	50.884	974	47.874	45.315	2.559	99.732	3,54	50	176
FEBRERO	50.877	49.850	1.027	46.699	44.337	2.362	97.576	3,47	51	224
MARZO	48.177	47.208	969	45.002	42.506	2.496	93.179	3,72	50	192
ABRIL	46.591	45.625	966	44.670	42.755	1.915	91.261	3,16	84	427
MAYO	48.042	47.048	994	45.933	44.016	1.917	93.975	3,10	84	420
JUNIO	51.149	50.003	1.146	48.479	46.154	2.325	99.628	3,48	50	159
JULIO	51.993	50.823	1.170	49.405	47.263	2.142	101.398	3,27	84	439
AGOSTO	50.559	49.498	1.061	48.023	46.071	1.952	98.582	3,06	85	352
SEPTIEMBRE	55.174	54.053	1.121	51.257	48.963	2.294	106.431	3,21	86	393
OCTUBRE	53.329	52.255	1.074	49.668	47.401	2.267	102.997	3,24	84	418
NOVIEMBRE	51.409	50.463	946	47.742	45.319	2.423	99.151	3,40	82	163
DICIEMBRE	54.178	53.077	1.101	48.464	45.977	2.487	102.642	3,50	77	120
<b>Promedio:</b>	<b>51.111</b>	<b>50.066</b>	<b>1.046</b>	<b>47.768</b>	<b>45.506</b>	<b>2.262</b>	<b>98.879</b>	<b>3,35</b>	<b>72</b>	<b>290</b>

**I.M.D. MENSUALES**

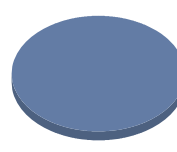


**CLASIFICACIÓN POR LONGITUD (media diaria)**



<span style="color: blue;">■</span> < 6 m	95.572 veh.	96,7 %
<span style="color: red;">■</span> > 6 m	3.307 veh.	3,3 %

**CLASIFICACIÓN POR VELOCIDAD (media diaria)**



<span style="color: blue;">■</span> 0-80 km/h	98.879 veh.	100,0 %
<span style="color: red;">■</span> 81-90 km/h	0 veh.	0,0 %
<span style="color: green;">■</span> 91-100 km/h	0 veh.	0,0 %
<span style="color: orange;">■</span> 101-110 km/h	0 veh.	0,0 %
<span style="color: yellow;">■</span> 111-120 km/h	0 veh.	0,0 %
<span style="color: purple;">■</span> > 120 km/h	0 veh.	0,0 %





**Cabildo Insular de Tenerife**  
**Servicio Técnico de Conservación y Explotación de Carreteras**  
**Unidad Técnica de Afors**

Descripción: PER-97 TF-5 Km 9,2 PADRE ANCHIETA  
 Periodo: 2014

**Gráfico de Media de  
 Distribución Horaria**

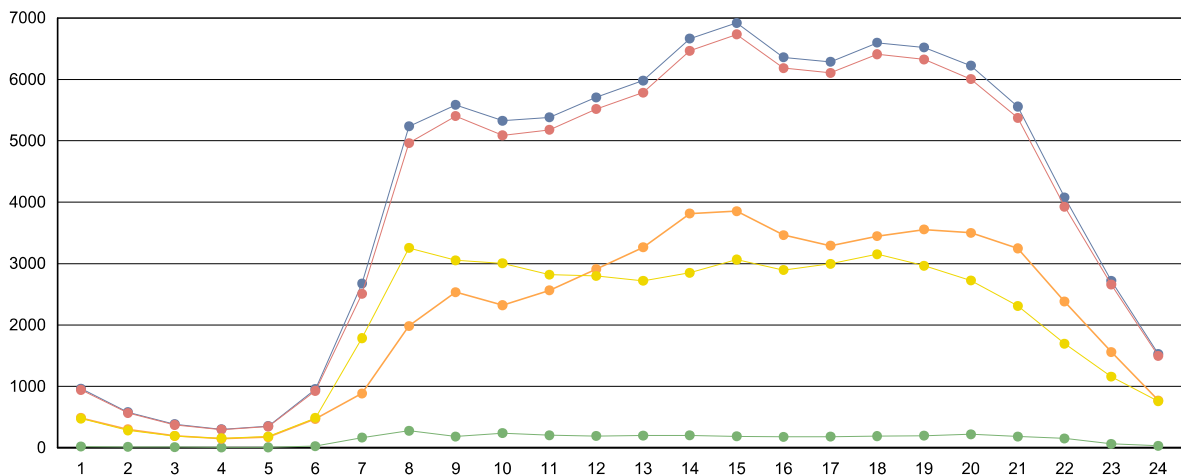
Generado: 04/02/2015 13:06

Hora	Vol. (veh.)	Vm. (km/h.)	Sep. (m)	Longitud		Ascendentes	Descendentes
				< 6 metros	>6 metros		
1 :00	962	75	287	943	19	487	475
2 :00	581	71	579	567	14	299	282
3 :00	382	71	992	371	11	192	190
4 :00	300	70	1407	294	5	146	154
5 :00	352	70	1687	345	7	171	182
6 :00	955	75	406	928	27	468	487
7 :00	2.671	74	110	2.506	165	885	1.786
8 :00	5.237	72	55	4.962	275	1.983	3.254
9 :00	5.586	72	26	5.402	183	2.533	3.053
10 :00	5.327	73	20	5.089	238	2.322	3.005
11 :00	5.382	73	12	5.180	202	2.562	2.819
12 :00	5.708	72	9	5.518	190	2.910	2.798
13 :00	5.983	71	7	5.784	199	3.264	2.719
14 :00	6.667	70	5	6.466	201	3.816	2.851
15 :00	6.920	68	6	6.734	186	3.854	3.066
16 :00	6.361	68	9	6.185	176	3.464	2.896
17 :00	6.287	71	12	6.108	179	3.291	2.996
18 :00	6.600	70	20	6.411	189	3.448	3.152
19 :00	6.522	68	9	6.326	196	3.556	2.966
20 :00	6.225	66	7	6.006	218	3.502	2.723
21 :00	5.558	68	8	5.375	183	3.248	2.310
22 :00	4.079	70	14	3.928	151	2.381	1.697
23 :00	2.719	73	32	2.657	63	1.562	1.157
24 :00	1.527	75	111	1.496	31	770	757
<b>Media Diaria:</b>	<b>98.891</b>	<b>71</b>	<b>243</b>	<b>95.581</b>	<b>3.310</b>	<b>51.114</b>	<b>47.775</b>

**RESUMEN SEMANAL**

Lunes	Martes	Miércoles	Jueves	Viernes	Sábado	Domingo
104.616	107.008	108.845	108.132	110.379	84.510	68.531

**GRAFICO DE DISTRIBUCION HORARIA**



■ Totales   
 ■ Ligeros (<6 metros)   
 ■ Pesados (>6 metros)   
 ■ Ascendentes   
 ■ Descendentes

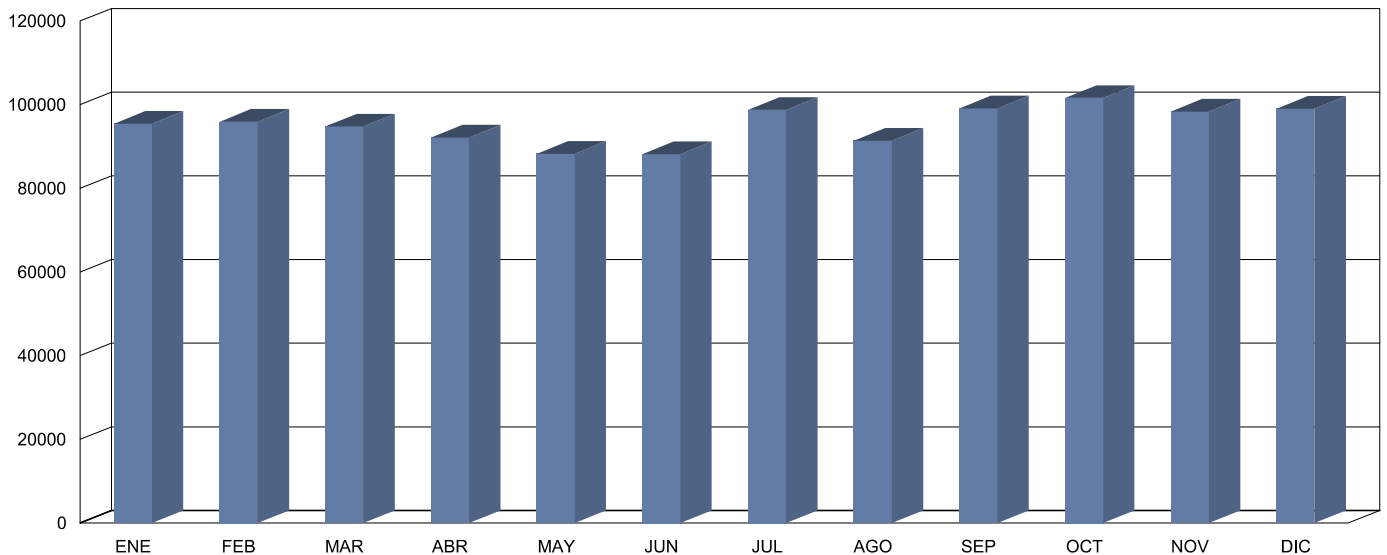


**Cabildo Insular de Tenerife**  
**Servicio Técnico de Conservación y Explotación de Carreteras**  
**Unidad Técnica de Afros**

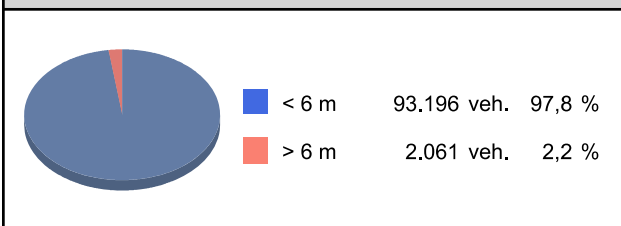
Descripción: PER-99 TF-5 Km 11,1 BOMBEROS LA LAGUNA	<b>Informe Anual</b>
Año: 2014	Generado 04/02/2015 13:06

MES	Crecientes			Decrecientes			Suma Total			
	Total (veh/día)	Ligeros (veh/día)	Pesados (veh/día)	Total (veh/día)	Ligeros (veh/día)	Pesados (veh/día)	I.M.D. (veh/día)	Pesados (%)	Vel. med. (km/h)	Sep. media(m)
ENERO	46.681	45.718	963	48.764	47.887	877	95.445	1,93	87	24
FEBRERO	46.333	45.315	1.018	49.550	48.614	936	95.883	2,04	87	24
MARZO	46.176	45.166	1.010	48.626	47.701	925	94.802	2,04	88	25
ABRIL	45.509	44.443	1.066	46.665	45.753	912	92.174	2,15	88	24
MAYO	43.656	42.717	939	44.629	43.779	850	88.285	2,03	88	25
JUNIO	43.808	42.870	938	44.404	43.544	860	88.212	2,04	88	25
JULIO	47.533	46.571	962	51.191	50.092	1.099	98.724	2,09	89	26
AGOSTO	44.169	43.250	919	47.236	46.206	1.030	91.405	2,13	90	26
SEPTIEMBRE	48.104	47.137	967	51.044	49.805	1.239	99.148	2,22	88	24
OCTUBRE	49.297	48.272	1.025	52.307	50.962	1.345	101.604	2,33	88	24
NOVIEMBRE	47.510	46.541	969	50.846	49.286	1.560	98.356	2,57	88	24
DICIEMBRE	46.867	45.855	1.012	52.179	50.863	1.316	99.046	2,35	87	24
<b>Promedio:</b>	<b>46.304</b>	<b>45.321</b>	<b>982</b>	<b>48.953</b>	<b>47.874</b>	<b>1.079</b>	<b>95.257</b>	<b>2,16</b>	<b>88</b>	<b>25</b>


**I.M.D. MENSUALES**



**CLASIFICACIÓN POR LONGITUD (media diaria)**



**CLASIFICACIÓN POR VELOCIDAD (media diaria)**





**Cabildo Insular de Tenerife**  
**Servicio Técnico de Conservación y Explotación de Carreteras**  
**Unidad Técnica de Afors**

Descripción: PER-99 TF-5 Km 11,1 BOMBEROS LA LAGUNA  
 Periodo: 2014

**Gráfico de Media de  
 Distribución Horaria**

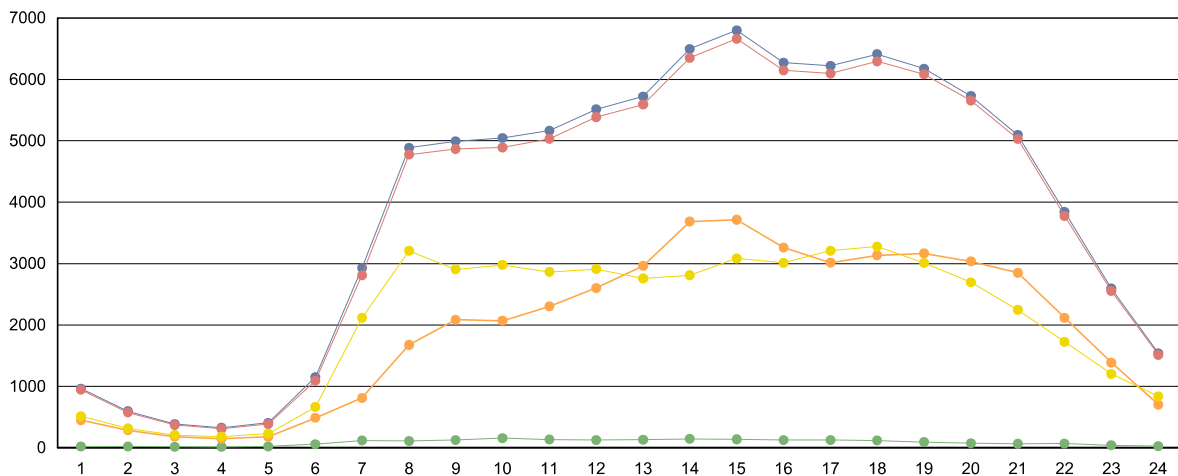
Generado: 04/02/2015 13:07

Hora	Vol. (veh.)	Vm. (km/h.)	Sep. (m)	Longitud		Ascendentes	Descendentes
				< 6 metros	>6 metros		
1 :00	963	93	28	944	19	447	516
2 :00	597	93	23	575	22	283	314
3 :00	385	94	17	370	16	179	206
4 :00	324	94	15	309	14	145	179
5 :00	407	94	20	386	21	177	230
6 :00	1.150	93	26	1.093	58	487	663
7 :00	2.927	91	28	2.810	117	812	2.115
8 :00	4.884	89	28	4.774	110	1.677	3.207
9 :00	4.993	89	28	4.866	126	2.086	2.907
10 :00	5.046	89	28	4.890	156	2.068	2.978
11 :00	5.165	88	27	5.032	133	2.302	2.864
12 :00	5.512	88	27	5.386	126	2.601	2.911
13 :00	5.722	87	27	5.591	131	2.963	2.759
14 :00	6.497	83	25	6.353	144	3.686	2.811
15 :00	6.800	81	25	6.663	137	3.716	3.084
16 :00	6.274	83	26	6.148	125	3.261	3.012
17 :00	6.223	86	26	6.098	125	3.015	3.209
18 :00	6.412	85	26	6.294	118	3.134	3.278
19 :00	6.176	83	26	6.085	92	3.167	3.009
20 :00	5.730	83	27	5.656	74	3.036	2.694
21 :00	5.096	84	27	5.031	64	2.851	2.245
22 :00	3.845	87	28	3.777	68	2.118	1.727
23 :00	2.592	90	29	2.553	39	1.390	1.201
24 :00	1.540	92	30	1.513	27	703	837
<b>Media Diaria:</b>	<b>95.260</b>	<b>88</b>	<b>26</b>	<b>93.197</b>	<b>2.063</b>	<b>46.304</b>	<b>48.956</b>

**RESUMEN SEMANAL**

Lunes	Martes	Miércoles	Jueves	Viernes	Sábado	Domingo
100.586	102.278	101.595	101.864	106.039	83.402	70.936

**GRAFICO DE DISTRIBUCION HORARIA**



■ Totales   
 ■ Ligeros (<6 metros)   
 ■ Pesados (>6 metros)   
 ■ Ascendentes   
 ■ Descendentes

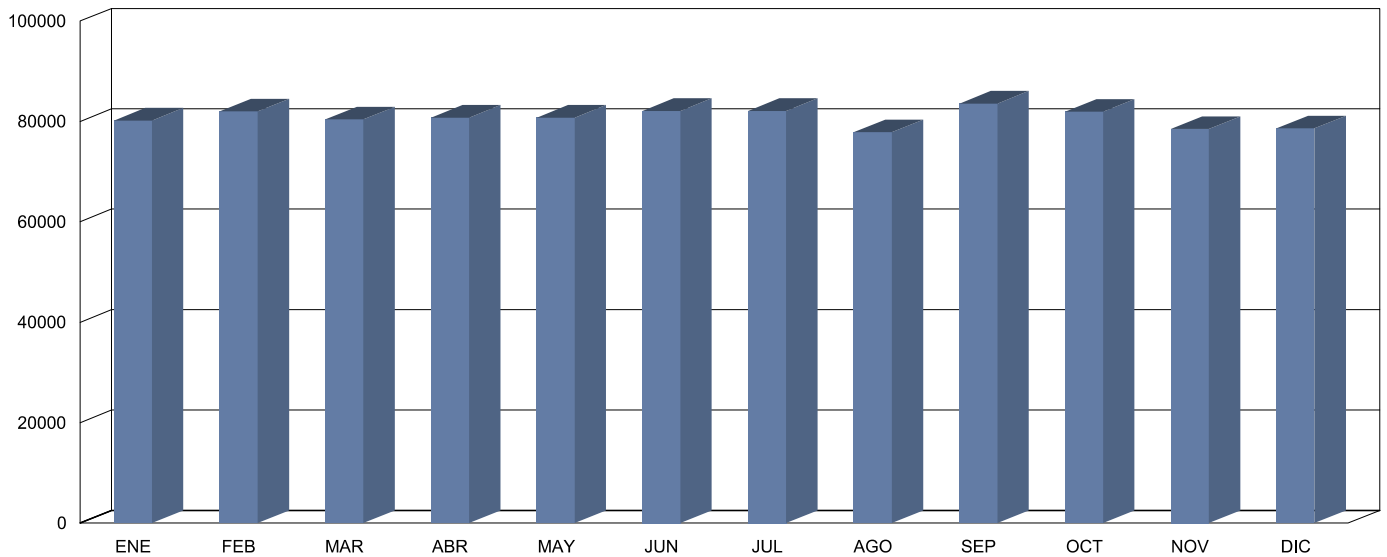


**Cabildo Insular de Tenerife**  
**Servicio Técnico de Conservación y Explotación de Carreteras**  
**Unidad Técnica de Afros**

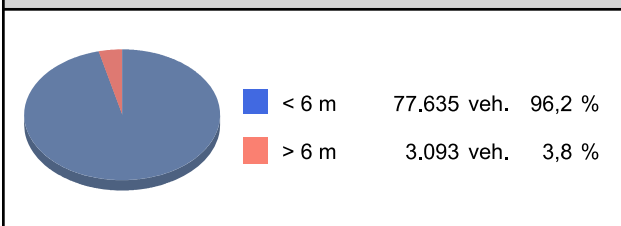
Descripción: PER-103 TF-5 Km 15,42 ERMITA CRUZ CHICA	<b>Informe Anual</b>
Año: 2014	Generado 04/02/2015 13:07

MES	Crecientes			Decrecientes			Suma Total			
	Total (veh/día)	Ligeros (veh/día)	Pesados (veh/día)	Total (veh/día)	Ligeros (veh/día)	Pesados (veh/día)	I.M.D. (veh/día)	Pesados (%)	Vel. med. (km/h)	Sep. media(m)
ENERO	40.186	38.885	1.301	40.016	38.847	1.169	80.202	3,08	111	28
FEBRERO	41.231	39.812	1.419	40.768	39.490	1.278	81.999	3,29	110	28
MARZO	40.511	39.129	1.382	39.901	38.658	1.243	80.412	3,26	112	28
ABRIL	40.669	39.320	1.349	40.078	38.865	1.213	80.747	3,17	112	28
MAYO	40.684	39.405	1.279	40.079	38.923	1.156	80.763	3,01	112	28
JUNIO	41.277	39.928	1.349	40.789	39.577	1.212	82.066	3,12	113	28
JULIO	41.234	39.881	1.353	40.849	39.633	1.216	82.083	3,13	113	28
AGOSTO	39.035	37.758	1.277	38.820	37.674	1.146	77.855	3,11	114	28
SEPTIEMBRE	42.042	40.631	1.411	41.525	40.264	1.261	83.567	3,20	112	28
OCTUBRE	41.272	39.849	1.423	40.660	39.390	1.270	81.932	3,29	112	28
NOVIEMBRE	39.463	38.133	1.330	39.031	37.846	1.185	78.494	3,20	110	28
DICIEMBRE	39.513	31.708	7.805	39.104	38.016	1.088	78.617	11,31	116	29
<b>Promedio:</b>	<b>40.593</b>	<b>38.703</b>	<b>1.890</b>	<b>40.135</b>	<b>38.932</b>	<b>1.203</b>	<b>80.728</b>	<b>3,85</b>	<b>112</b>	<b>28</b>


**I.M.D. MENSUALES**



**CLASIFICACIÓN POR LONGITUD (media diaria)**



**CLASIFICACIÓN POR VELOCIDAD (media diaria)**





**Cabildo Insular de Tenerife**  
**Servicio Técnico de Conservación y Explotación de Carreteras**  
**Unidad Técnica de Afors**

Descripción: PER-103 TF-5 Km 15,42 ERMITA CRUZ CHICA  
 Periodo: 2014

**Gráfico de Media de  
Distribución Horaria**

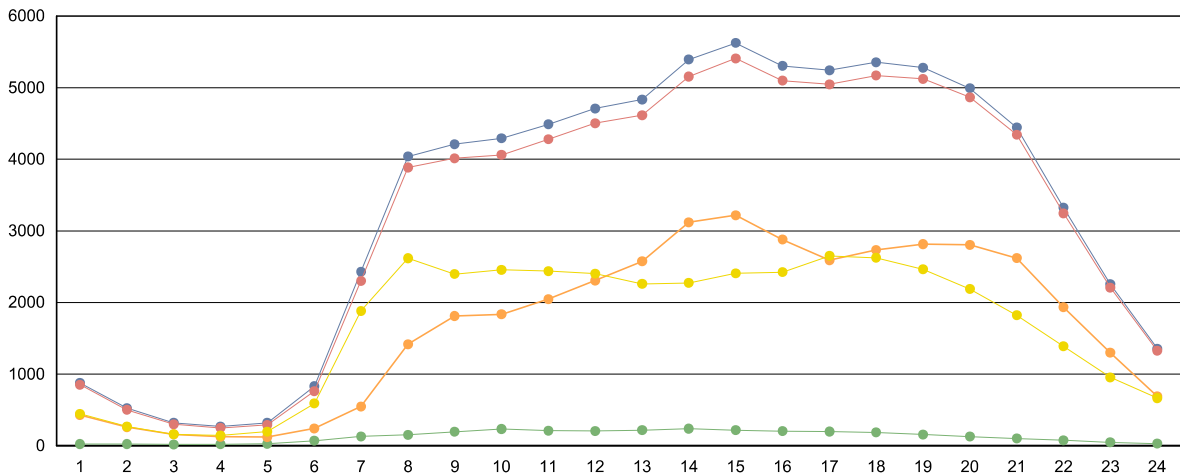
Generado: 04/02/2015 13:07

Hora	Vol. (veh.)	Vm. (km/h.)	Sep. (m)	Longitud		Ascendentes	Descendentes
				< 6 metros	>6 metros		
1 :00	876	125	30	852	24	429	447
2 :00	527	127	25	503	24	260	267
3 :00	319	127	21	300	18	159	159
4 :00	268	127	16	248	20	126	143
5 :00	319	127	18	291	28	122	197
6 :00	831	125	25	763	69	241	591
7 :00	2.430	122	31	2.301	129	548	1.882
8 :00	4.038	119	31	3.885	152	1.419	2.619
9 :00	4.209	118	31	4.014	195	1.812	2.397
10 :00	4.293	118	31	4.060	233	1.836	2.458
11 :00	4.488	116	30	4.279	209	2.047	2.440
12 :00	4.709	115	30	4.503	206	2.305	2.404
13 :00	4.834	114	30	4.616	217	2.575	2.259
14 :00	5.393	111	29	5.156	238	3.121	2.272
15 :00	5.626	110	29	5.409	217	3.219	2.407
16 :00	5.304	113	30	5.100	203	2.879	2.425
17 :00	5.244	114	30	5.047	198	2.592	2.652
18 :00	5.356	111	30	5.171	186	2.733	2.624
19 :00	5.280	109	30	5.124	156	2.815	2.465
20 :00	4.992	108	30	4.864	128	2.805	2.187
21 :00	4.443	108	30	4.343	100	2.621	1.822
22 :00	3.324	114	31	3.246	77	1.933	1.390
23 :00	2.255	119	31	2.208	47	1.301	954
24 :00	1.355	123	33	1.327	29	689	666
<b>Media Diaria:</b>	<b>80.713</b>	<b>118</b>	<b>28</b>	<b>77.610</b>	<b>3.103</b>	<b>40.587</b>	<b>40.127</b>

**RESUMEN SEMANAL**

Lunes	Martes	Miércoles	Jueves	Viernes	Sábado	Domingo
83.850	86.097	85.648	86.536	90.410	72.004	60.347

**GRAFICO DE DISTRIBUCION HORARIA**



■ Totales   
 ■ Ligeros (<6 metros)   
 ■ Pesados (>6 metros)   
 ■ Ascendentes   
 ■ Descendentes

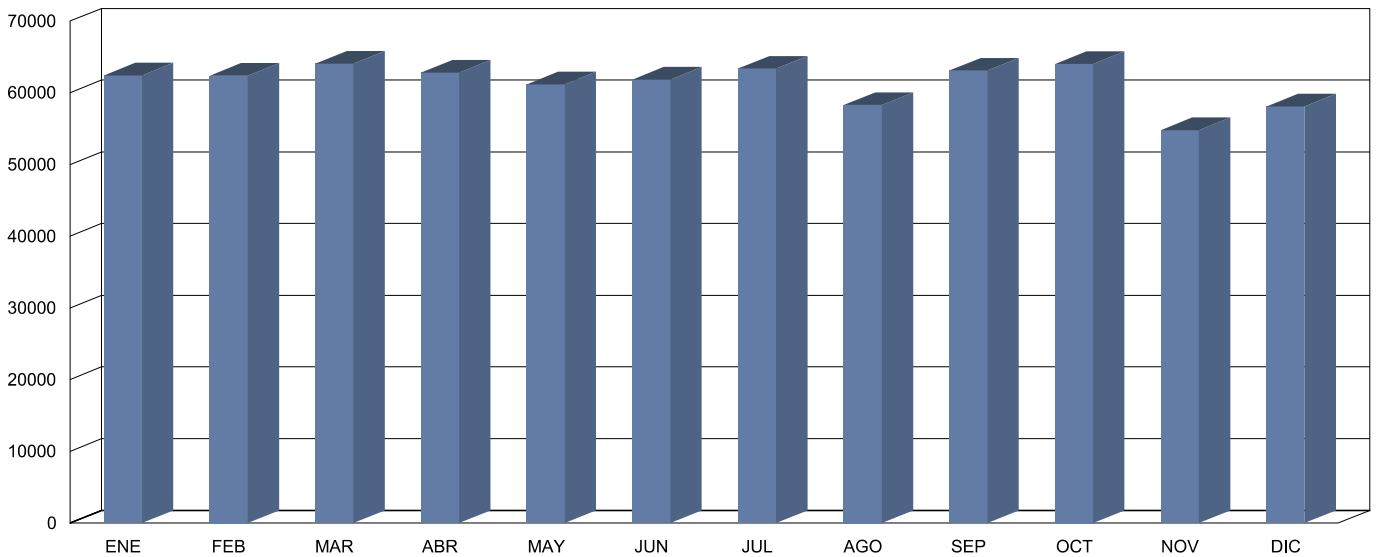


**Cabildo Insular de Tenerife**  
**Servicio Técnico de Conservación y Explotación de Carreteras**  
**Unidad Técnica de Afros**

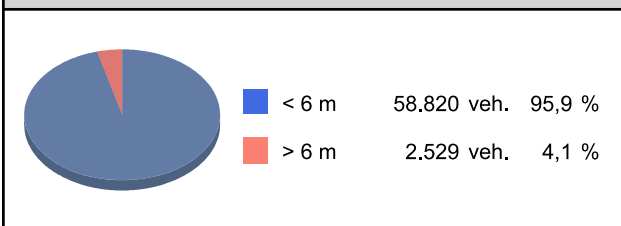
Descripción: PER-111 TF-5 Km 22,25 LA MATANZA	<b>Informe Anual</b>
Año: 2014	Generado 04/02/2015 13:10

MES	Crecientes			Decrecientes			Suma Total			
	Total (veh/día)	Ligeros (veh/día)	Pesados (veh/día)	Total (veh/día)	Ligeros (veh/día)	Pesados (veh/día)	I.M.D. (veh/día)	Pesados (%)	Vel. med. (km/h)	Sep. media(m)
ENERO	31.502	30.277	1.225	30.913	29.376	1.537	62.415	4,43	110	26
FEBRERO	31.412	30.177	1.235	30.936	29.338	1.598	62.348	4,54	111	26
MARZO	32.314	31.069	1.245	31.729	30.081	1.648	64.043	4,52	112	26
ABRIL	31.543	30.362	1.181	31.250	29.630	1.620	62.793	4,46	112	26
MAYO	30.756	29.672	1.084	30.410	28.912	1.498	61.166	4,22	112	26
JUNIO	31.072	29.953	1.119	30.743	29.271	1.472	61.815	4,19	113	26
JULIO	31.341	30.218	1.123	32.021	30.435	1.586	63.362	4,28	112	26
AGOSTO	29.474	28.422	1.052	28.809	27.462	1.347	58.283	4,12	112	26
SEPTIEMBRE	31.634	30.494	1.140	31.460	29.919	1.541	63.094	4,25	112	26
OCTUBRE	32.205	30.975	1.230	31.802	30.160	1.642	64.007	4,49	110	26
NOVIEMBRE	31.248	30.228	1.020	23.533	22.603	930	54.781	3,56	103	24
DICIEMBRE	33.403	32.868	535	24.670	23.936	734	58.073	2,19	93	26
<b>Promedio:</b>	<b>31.492</b>	<b>30.393</b>	<b>1.099</b>	<b>29.856</b>	<b>28.427</b>	<b>1.429</b>	<b>61.348</b>	<b>4,10</b>	<b>109</b>	<b>26</b>

**I.M.D. MENSUALES**



**CLASIFICACIÓN POR LONGITUD (media diaria)**



**CLASIFICACIÓN POR VELOCIDAD (media diaria)**





**Cabildo Insular de Tenerife**  
**Servicio Técnico de Conservación y Explotación de Carreteras**  
**Unidad Técnica de Afors**

Descripción: PER-111 TF-5 Km 22,25 LA MATANZA  
 Periodo: 2014

**Gráfico de Media de  
Distribución Horaria**

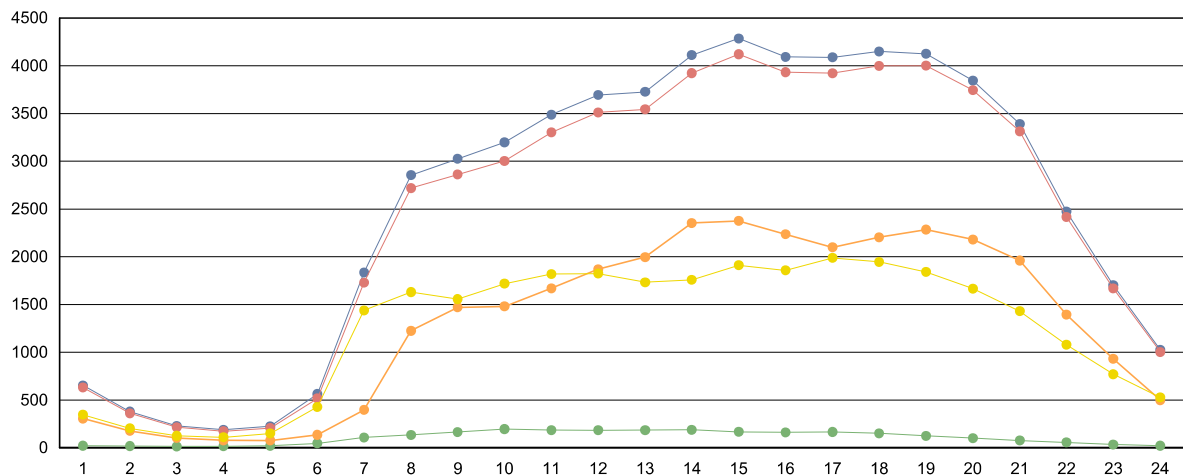
Generado: 04/02/2015 13:10

Hora	Vol. (veh.)	Vm. (km/h.)	Sep. (m)	Longitud		Ascendentes	Descendentes
				< 6 metros	>6 metros		
1 :00	652	110	28	630	21	304	347
2 :00	379	112	22	362	18	176	203
3 :00	228	112	15	214	13	103	125
4 :00	188	113	12	173	15	78	109
5 :00	225	112	13	205	20	76	149
6 :00	563	111	19	517	46	135	428
7 :00	1.835	108	28	1.727	107	396	1.438
8 :00	2.854	107	29	2.720	134	1.224	1.630
9 :00	3.025	107	29	2.862	164	1.470	1.556
10 :00	3.198	107	29	3.003	195	1.480	1.717
11 :00	3.488	106	29	3.303	184	1.669	1.819
12 :00	3.694	105	29	3.511	183	1.869	1.825
13 :00	3.728	105	29	3.544	184	1.997	1.732
14 :00	4.112	105	28	3.924	188	2.354	1.758
15 :00	4.287	106	28	4.121	166	2.376	1.911
16 :00	4.094	106	29	3.934	160	2.236	1.858
17 :00	4.088	106	29	3.923	165	2.099	1.989
18 :00	4.151	104	29	4.000	151	2.204	1.947
19 :00	4.126	103	29	4.002	124	2.285	1.841
20 :00	3.846	102	29	3.746	100	2.180	1.665
21 :00	3.391	103	29	3.314	76	1.961	1.430
22 :00	2.473	105	30	2.417	56	1.394	1.079
23 :00	1.701	108	30	1.667	34	931	770
24 :00	1.025	109	31	1.004	21	498	527
<b>Media Diaria:</b>	<b>61.351</b>	<b>107</b>	<b>26</b>	<b>58.823</b>	<b>2.528</b>	<b>31.495</b>	<b>29.853</b>

**RESUMEN SEMANAL**

Lunes	Martes	Miércoles	Jueves	Viernes	Sábado	Domingo
61.984	63.802	64.436	64.321	68.438	56.613	49.781

**GRAFICO DE DISTRIBUCION HORARIA**



■ Totales   
 ■ Ligeros (<6 metros)   
 ■ Pesados (>6 metros)   
 ■ Ascendentes   
 ■ Descendentes

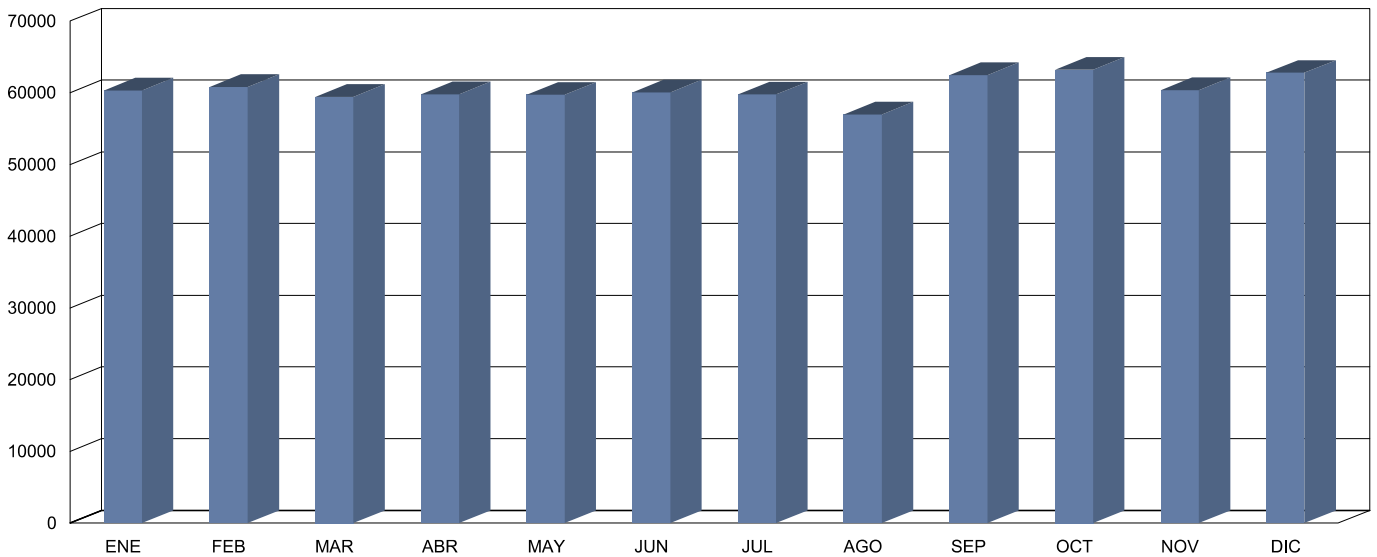


**Cabildo Insular de Tenerife**  
**Servicio Técnico de Conservación y Explotación de Carreteras**  
**Unidad Técnica de Afros**

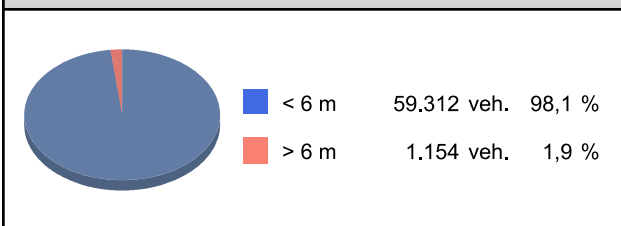
Descripción: PER-123 TF-5 Km 33,25 LA OROTAVA	<b>Informe Anual</b>
Año: 2014	Generado 04/02/2015 13:14

MES	Crecientes			Decrecientes			Suma Total			
	Total (veh/día)	Ligeros (veh/día)	Pesados (veh/día)	Total (veh/día)	Ligeros (veh/día)	Pesados (veh/día)	I.M.D. (veh/día)	Pesados (%)	Vel. med. (km/h)	Sep. media(m)
ENERO	29.440	28.912	528	30.878	30.242	636	60.318	1,93	87	24
FEBRERO	29.689	29.123	566	31.123	30.446	677	60.812	2,04	87	24
MARZO	29.032	28.478	554	30.401	29.742	659	59.433	2,04	88	24
ABRIL	29.198	28.673	525	30.588	29.949	639	59.786	1,95	88	24
MAYO	29.132	28.638	494	30.583	29.971	612	59.715	1,85	88	24
JUNIO	29.169	28.674	495	30.882	30.256	626	60.051	1,87	88	24
JULIO	29.006	28.509	497	30.749	30.115	634	59.755	1,89	88	25
AGOSTO	27.501	27.030	471	29.457	28.871	586	56.958	1,86	88	25
SEPTIEMBRE	30.173	29.656	517	32.270	31.621	649	62.443	1,87	88	24
OCTUBRE	30.662	30.124	538	32.527	31.852	675	63.189	1,92	88	24
NOVIEMBRE	29.276	28.758	518	31.072	30.444	628	60.348	1,90	86	24
DICIEMBRE	30.713	30.211	502	32.073	31.452	621	62.786	1,79	88	24
<b>Promedio:</b>	<b>29.416</b>	<b>28.899</b>	<b>517</b>	<b>31.050</b>	<b>30.413</b>	<b>637</b>	<b>60.466</b>	<b>1,91</b>	<b>88</b>	<b>24</b>


**I.M.D. MENSUALES**



**CLASIFICACIÓN POR LONGITUD (media diaria)**



**CLASIFICACIÓN POR VELOCIDAD (media diaria)**







**Cabildo Insular de Tenerife**  
**Servicio Técnico de Conservación y Explotación de Carreteras**  
**Unidad Técnica de Aforos**

Descripción: PER-123 TF-5 Km 33,25 LA OROTAVA  
 Periodo: 2014

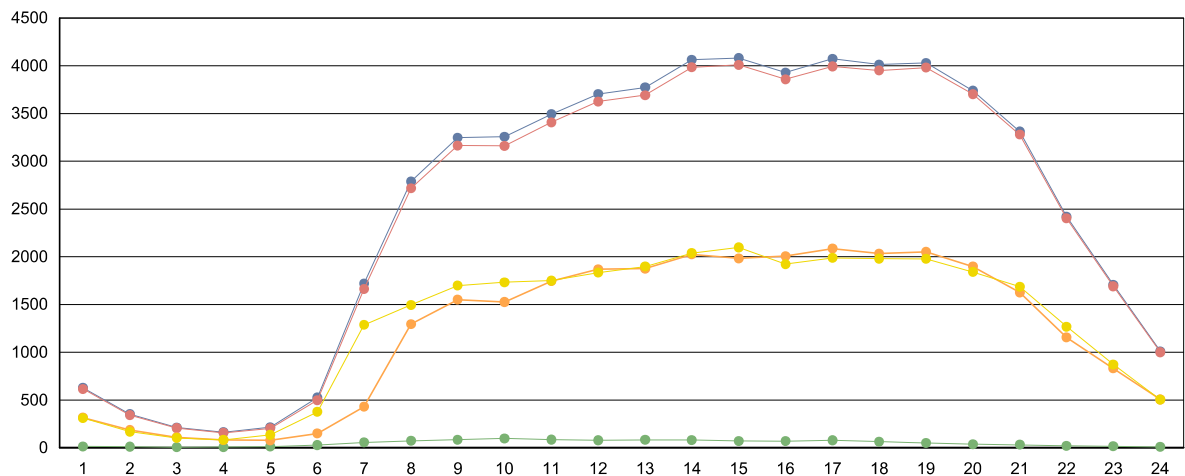
**Gráfico de Media de  
Distribución Horaria**  
 Generado: 04/02/2015 13:15

Hora	Vol. (veh.)	Vm. (km/h.)	Sep. (m)	Longitud		Ascendentes	Descendentes
				< 6 metros	>6 metros		
1 :00	628	88	26	615	14	317	311
2 :00	353	89	19	342	11	185	168
3 :00	211	90	13	205	6	109	102
4 :00	163	91	10	156	7	80	83
5 :00	214	91	11	202	12	78	135
6 :00	526	90	16	498	28	149	377
7 :00	1.717	89	27	1.661	55	430	1.286
8 :00	2.790	86	27	2.717	72	1.295	1.495
9 :00	3.248	87	27	3.164	84	1.551	1.697
10 :00	3.258	85	28	3.161	97	1.526	1.732
11 :00	3.494	83	27	3.408	85	1.744	1.750
12 :00	3.704	83	27	3.626	78	1.869	1.835
13 :00	3.774	84	27	3.692	82	1.876	1.898
14 :00	4.064	85	27	3.985	80	2.026	2.039
15 :00	4.081	86	27	4.010	70	1.983	2.098
16 :00	3.929	85	27	3.860	69	2.006	1.923
17 :00	4.073	84	27	3.994	78	2.085	1.988
18 :00	4.014	84	27	3.951	63	2.034	1.981
19 :00	4.030	84	27	3.981	49	2.051	1.979
20 :00	3.740	84	27	3.703	37	1.898	1.841
21 :00	3.312	84	28	3.280	32	1.626	1.686
22 :00	2.422	86	28	2.403	19	1.156	1.267
23 :00	1.705	87	29	1.690	15	832	873
24 :00	1.010	87	28	1.001	9	506	504
<b>Media Diaria:</b>	<b>60.460</b>	<b>86</b>	<b>24</b>	<b>59.305</b>	<b>1.155</b>	<b>29.412</b>	<b>31.048</b>

**RESUMEN SEMANAL**

Lunes	Martes	Miércoles	Jueves	Viernes	Sábado	Domingo
63.580	65.134	64.932	64.728	67.364	53.952	43.453

**GRAFICO DE DISTRIBUCION HORARIA**



■ Totales    
 ■ Ligeros (<6 metros)    
 ■ Pesados (>6 metros)    
 ■ Ascendentes    
 ■ Descendentes

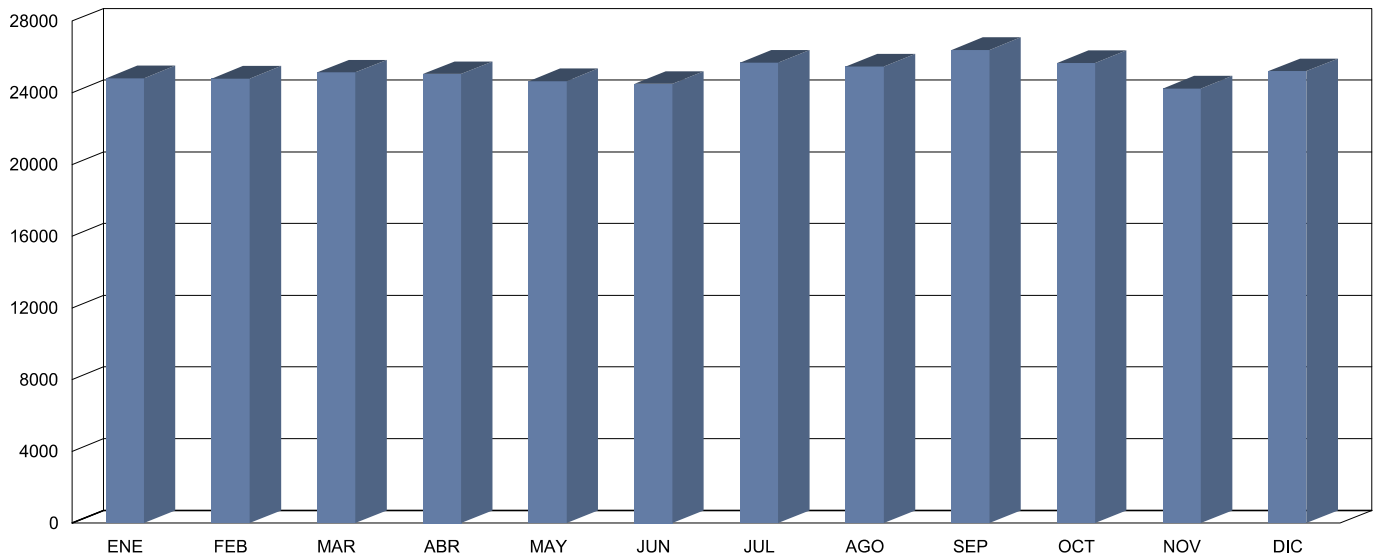


**Cabildo Insular de Tenerife**  
**Servicio Técnico de Conservación y Explotación de Carreteras**  
**Unidad Técnica de Afros**

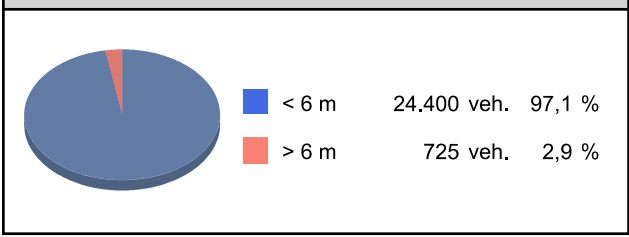
Descripción: PER-131 TF-5 Km 39,75 BCO EL PATRONATO	<b>Informe Anual</b>
Año: 2014	Generado 04/02/2015 13:15

MES	Crecientes			Decrecientes			Suma Total			
	Total (veh/día)	Ligeros (veh/día)	Pesados (veh/día)	Total (veh/día)	Ligeros (veh/día)	Pesados (veh/día)	I.M.D. (veh/día)	Pesados (%)	Vel. med. (km/h)	Sep. media(m)
ENERO	11.093	10.584	509	13.712	13.463	249	24.805	3,06	76	22
FEBRERO	11.371	10.910	461	13.414	13.150	264	24.785	2,93	78	24
MARZO	11.554	11.050	504	13.578	13.312	266	25.132	3,06	78	23
ABRIL	11.465	10.969	496	13.579	13.330	249	25.044	2,97	78	23
MAYO	11.421	10.937	484	13.216	12.987	229	24.637	2,89	78	23
JUNIO	11.274	10.799	475	13.216	12.995	221	24.490	2,84	78	23
JULIO	11.999	11.485	514	13.673	13.449	224	25.672	2,87	78	23
AGOSTO	11.703	11.239	464	13.756	13.553	203	25.459	2,62	78	24
SEPTIEMBRE	12.186	11.656	530	14.194	13.964	230	26.380	2,88	77	23
OCTUBRE	11.608	11.094	514	14.054	13.814	240	25.662	2,94	78	23
NOVIEMBRE	10.670	10.194	476	13.555	13.337	218	24.225	2,86	76	23
DECIEMBRE	11.251	10.785	466	13.951	13.738	213	25.202	2,69	76	24
<b>Promedio:</b>	<b>11.466</b>	<b>10.975</b>	<b>491</b>	<b>13.658</b>	<b>13.424</b>	<b>234</b>	<b>25.124</b>	<b>2,89</b>	<b>77</b>	<b>23</b>


**I.M.D. MENSUALES**



**CLASIFICACIÓN POR LONGITUD (media diaria)**



**CLASIFICACIÓN POR VELOCIDAD (media diaria)**





**Cabildo Insular de Tenerife**  
**Servicio Técnico de Conservación y Explotación de Carreteras**  
**Unidad Técnica de Aforos**

Descripción: PER-131 TF-5 Km 39,75 BCO EL PATRONATO  
 Periodo: 2014

**Gráfico de Media de  
Distribución Horaria**

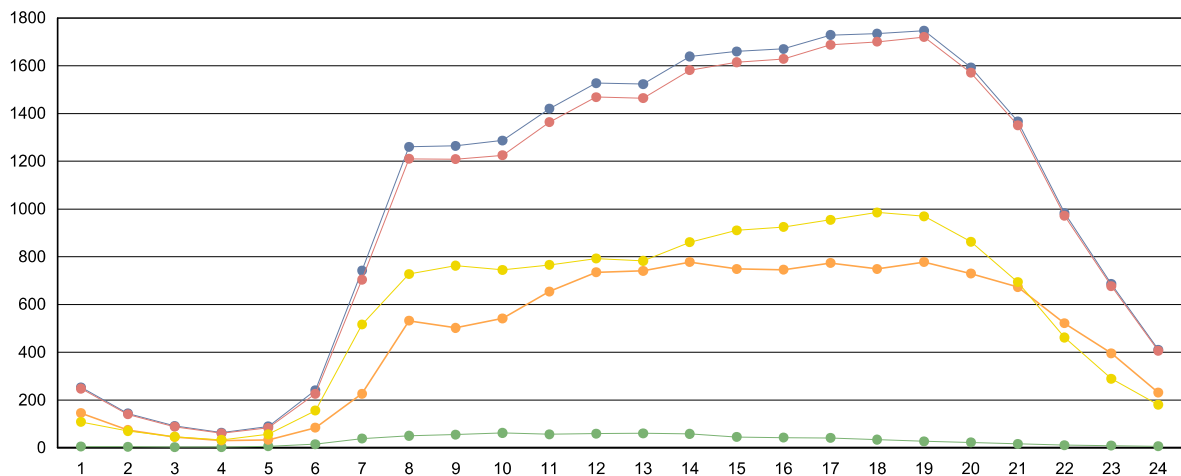
Generado: 04/02/2015 13:15

Hora	Vol. (veh.)	Vm. (km/h.)	Sep. (m)	Longitud		Ascendentes	Descendentes
				< 6 metros	>6 metros		
1 :00	253	89	26	248	5	145	108
2 :00	144	91	24	140	4	74	70
3 :00	91	92	19	88	3	45	46
4 :00	63	93	12	60	3	30	33
5 :00	89	93	15	83	6	33	56
6 :00	241	93	26	226	15	84	156
7 :00	742	89	26	704	38	226	516
8 :00	1.260	86	26	1.210	50	532	728
9 :00	1.264	86	26	1.209	55	502	763
10 :00	1.287	85	26	1.225	62	542	745
11 :00	1.420	83	26	1.364	56	654	766
12 :00	1.528	83	26	1.469	59	735	793
13 :00	1.524	83	26	1.464	60	741	783
14 :00	1.639	84	26	1.582	58	778	861
15 :00	1.660	85	26	1.615	45	749	911
16 :00	1.671	85	26	1.629	42	746	925
17 :00	1.729	84	26	1.688	41	774	955
18 :00	1.735	84	26	1.701	34	749	986
19 :00	1.747	83	26	1.721	27	778	970
20 :00	1.593	82	26	1.571	22	730	863
21 :00	1.367	82	26	1.351	16	673	694
22 :00	983	84	26	972	11	521	462
23 :00	686	86	26	677	9	396	289
24 :00	411	87	26	406	6	231	180
<b>Media Diaria:</b>	<b>25.127</b>	<b>86</b>	<b>25</b>	<b>24.403</b>	<b>724</b>	<b>11.468</b>	<b>13.659</b>

**RESUMEN SEMANAL**

Lunes	Martes	Miércoles	Jueves	Viernes	Sábado	Domingo
25.173	25.864	25.681	25.768	27.694	23.978	21.730

**GRAFICO DE DISTRIBUCION HORARIA**



■ Totales    
 ■ Ligeros (<6 metros)    
 ■ Pesados (>6 metros)    
 ■ Ascendentes    
 ■ Descendentes

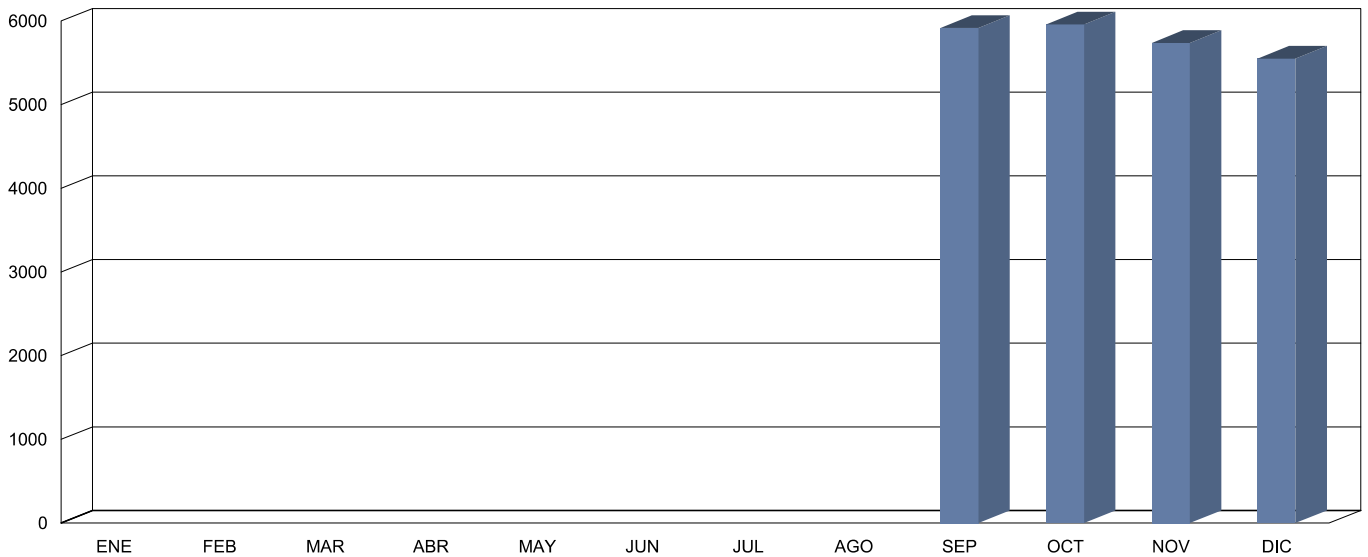


**Cabildo Insular de Tenerife**  
**Servicio Técnico de Conservación y Explotación de Carreteras**  
**Unidad Técnica de Aforos**

Descripción: PER-136 Km 54,22 EL PEDREGAL	<b>Informe Anual</b>
Año: 2014	Generado 04/02/2015 13:24

MES	Crecientes			Decrecientes			Suma Total			
	Total (veh/día)	Ligeros (veh/día)	Pesados (veh/día)	Total (veh/día)	Ligeros (veh/día)	Pesados (veh/día)	I.M.D. (veh/día)	Pesados (%)	Vel. med. (km/h)	Sep. media(m)
ENERO										
FEBRERO										
MARZO										
ABRIL										
MAYO										
JUNIO										
JULIO										
AGOSTO										
SEPTIEMBRE	3.294	2.143	1.151	2.625	1.727	898	5.919 *	34,62	157	178
OCTUBRE	3.306	2.140	1.166	2.653	1.715	938	5.959 *	35,31	158	179
NOVIEMBRE	3.177	2.078	1.099	2.560	1.669	891	5.737 *	34,69	158	180
DICIEMBRE	3.098	2.055	1.043	2.452	1.602	850	5.550 *	34,11	160	182
<b>Promedio:</b>	<b>3.219</b>	<b>2.104</b>	<b>1.115</b>	<b>2.573</b>	<b>1.678</b>	<b>894</b>	<b>5.791 *</b>	<b>34,68</b>	<b>158</b>	<b>180</b>

**I.M.D. MENSUALES**



**CLASIFICACIÓN POR LONGITUD (media diaria)**



**CLASIFICACIÓN POR VELOCIDAD (media diaria)**





**Cabildo Insular de Tenerife**  
**Servicio Técnico de Conservación y Explotación de Carreteras**  
**Unidad Técnica de Aforos**

Descripción: PER-136 Km 54,22 EL PEDREGAL  
 Periodo: 2014

**Gráfico de Media de  
 Distribución Horaria**

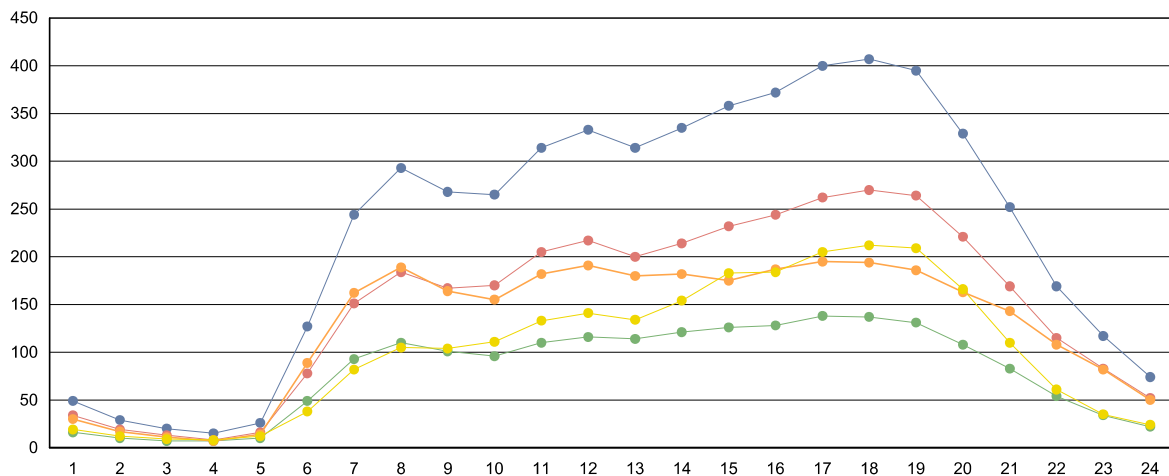
Generado: 04/02/2015 13:26

Hora	Vol. (veh.)	Vm. (km/h.)	Sep. (m)	Longitud		Ascendentes	Descendentes
				< 6 metros	>6 metros		
1 :00	49	151	178	34	16	30	19
2 :00	29	164	193	19	10	17	12
3 :00	20	158	193	13	7	11	9
4 :00	15	164	168	8	7	7	8
5 :00	26	172	190	16	10	14	12
6 :00	127	131	158	78	49	89	38
7 :00	244	127	154	151	93	162	82
8 :00	293	126	149	184	110	189	105
9 :00	268	124	148	167	101	164	104
10 :00	265	120	147	170	96	155	111
11 :00	314	125	152	205	110	182	133
12 :00	333	125	149	217	116	191	141
13 :00	314	126	154	200	114	180	134
14 :00	335	128	150	214	121	182	154
15 :00	358	123	147	232	126	175	183
16 :00	372	127	152	244	128	187	184
17 :00	400	124	147	262	138	195	205
18 :00	407	126	149	270	137	194	212
19 :00	395	128	151	264	131	186	209
20 :00	329	130	153	221	108	163	166
21 :00	252	127	154	169	83	143	110
22 :00	169	127	154	115	54	108	61
23 :00	117	129	156	83	34	82	35
24 :00	74	136	165	52	22	50	24
<b>Media Diaria:</b>	<b>5.505</b>	<b>134</b>	<b>159</b>	<b>3.588</b>	<b>1.917</b>	<b>3.056</b>	<b>2.451</b>

**RESUMEN SEMANAL**

Lunes	Martes	Miércoles	Jueves	Viernes	Sábado	Domingo
5.446	5.576	5.596	5.613	6.018	5.156	5.090

**GRAFICO DE DISTRIBUCION HORARIA**



■ Totales   
 ■ Ligeros (<6 metros)   
 ■ Pesados (>6 metros)   
 ■ Ascendentes   
 ■ Descendentes

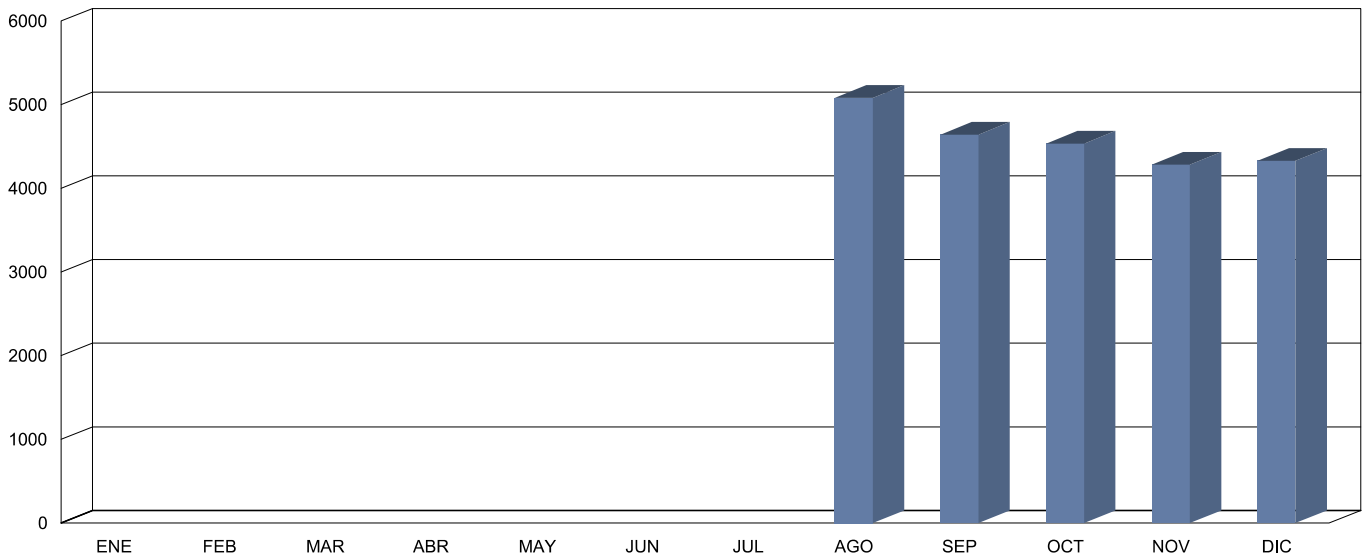


**Cabildo Insular de Tenerife**  
**Servicio Técnico de Conservación y Explotación de Carreteras**  
**Unidad Técnica de Afros**

Descripción: PER-138 Km 56,67 EL AMPARO	<b>Informe Anual</b>
Año: 2014	Generado 04/02/2015 13:26

MES	Crecientes			Decrecientes			Suma Total			
	Total (veh/día)	Ligeros (veh/día)	Pesados (veh/día)	Total (veh/día)	Ligeros (veh/día)	Pesados (veh/día)	I.M.D. (veh/día)	Pesados (%)	Vel. med. (km/h)	Sep. media(m)
ENERO										
FEBRERO										
MARZO										
ABRIL										
MAYO										
JUNIO										
JULIO										
AGOSTO	2.754	2.332	422	2.328	1.100	1.228	5.082 *	32,47	126	156
SEPTIEMBRE	2.489	1.591	898	2.155	1.526	629	4.644	32,88	188	194
OCTUBRE	2.417	1.524	893	2.120	1.527	593	4.537	32,75	195	198
NOVIEMBRE	2.268	1.429	839	2.017	1.458	559	4.285	32,63	196	198
DICIEMBRE	2.328	1.487	841	2.001	1.450	551	4.329	32,16	203	210
<b>Promedio:</b>	<b>2.451</b>	<b>1.673</b>	<b>779</b>	<b>2.124</b>	<b>1.412</b>	<b>712</b>	<b>4.575 *</b>	<b>32,58</b>	<b>182</b>	<b>191</b>

**I.M.D. MENSUALES**



**CLASIFICACIÓN POR LONGITUD (media diaria)**



**CLASIFICACIÓN POR VELOCIDAD (media diaria)**





**Cabildo Insular de Tenerife**  
**Servicio Técnico de Conservación y Explotación de Carreteras**  
**Unidad Técnica de Aforos**

Descripción: PER-138 Km 56,67 EL AMPARO  
 Periodo: 2014

**Gráfico de Media de  
Distribución Horaria**

Generado: 04/02/2015 13:27

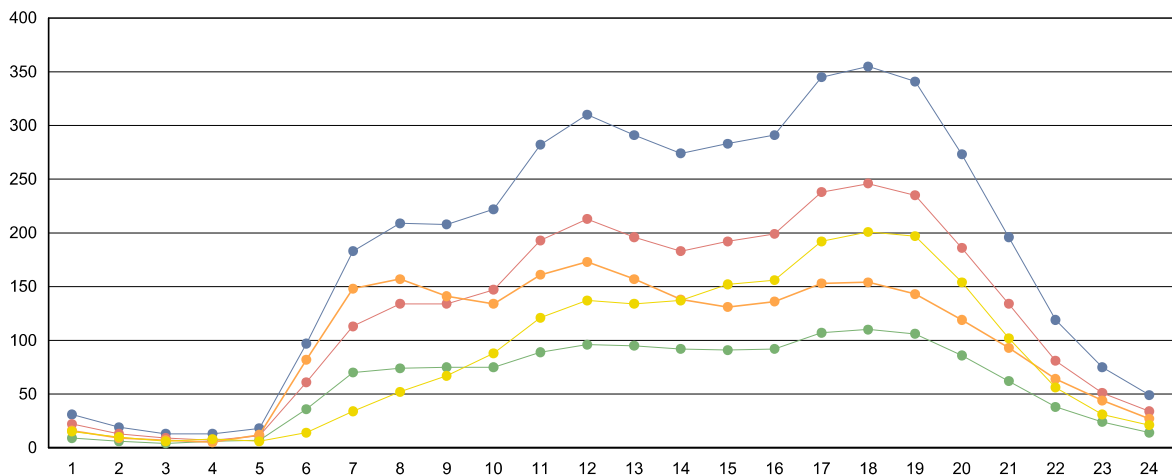
Hora	Vol. (veh.)	Vm. (km/h.)	Sep. (m)	Longitud		Ascendentes	Descendentes
				< 6 metros	>6 metros		
1 :00	31	205	180	22	9	16	15
2 :00	19	200	160	13	6	9	10
3 :00	13	187	135	9	4	7	6
4 :00	13	184	132	7	6	5	8
5 :00	18	205	167	11	7	12	6
6 :00	97	215	199	61	36	82	14
7 :00	183	216	200	113	70	148	34
8 :00	209	212	196	134	74	157	52
9 :00	208	207	194	134	75	141	67
10 :00	222	209	196	147	75	134	88
11 :00	282	209	195	193	89	161	121
12 :00	310	206	193	213	96	173	137
13 :00	291	207	195	196	95	157	134
14 :00	274	211	197	183	92	138	137
15 :00	283	211	193	192	91	131	152
16 :00	291	213	194	199	92	136	156
17 :00	345	212	192	238	107	153	192
18 :00	355	214	191	246	110	154	201
19 :00	341	217	192	235	106	143	197
20 :00	273	218	196	186	86	119	154
21 :00	196	218	195	134	62	93	102
22 :00	119	213	194	81	38	64	56
23 :00	75	214	196	51	24	44	31
24 :00	49	217	198	34	14	27	21

**Media Diaria:** 4.497 209 187 3.032 1.465 2.404 2.091

**RESUMEN SEMANAL**

Lunes	Martes	Miércoles	Jueves	Viernes	Sábado	Domingo
4.433	4.528	4.482	4.493	4.824	4.359	4.360

**GRAFICO DE DISTRIBUCION HORARIA**



■ Totales   
 ■ Ligeros (<6 metros)   
 ■ Pesados (>6 metros)   
 ■ Ascendentes   
 ■ Descendentes

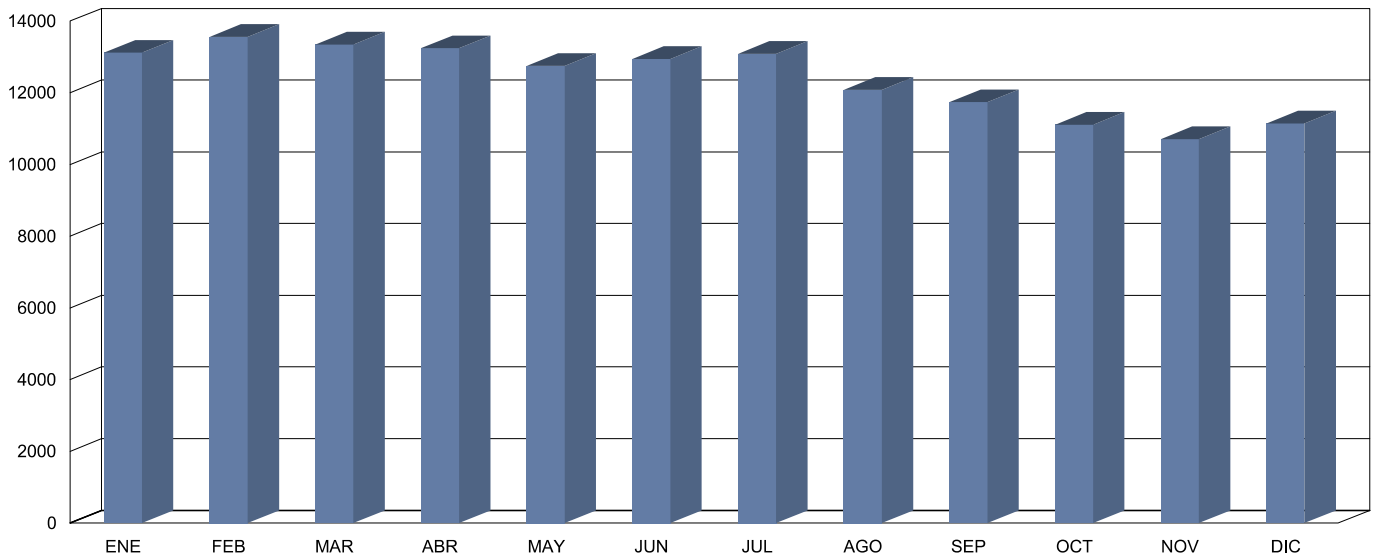


**Cabildo Insular de Tenerife**  
**Servicio Técnico de Conservación y Explotación de Carreteras**  
**Unidad Técnica de Afros**

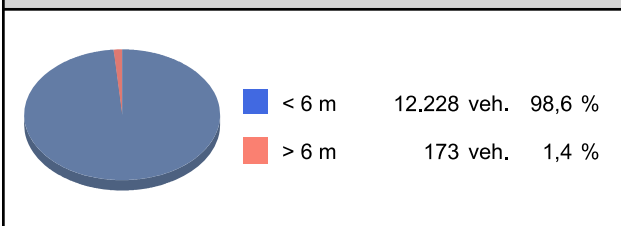
Descripción: PER-139 TF-5 Km 55,56 CRUCE SAN MARCOS	<b>Informe Anual</b>
Año: 2014	Generado 04/02/2015 13:41

MES	Crecientes			Decrecientes			Suma Total			
	Total (veh/día)	Ligeros (veh/día)	Pesados (veh/día)	Total (veh/día)	Ligeros (veh/día)	Pesados (veh/día)	I.M.D. (veh/día)	Pesados (%)	Vel. med. (km/h)	Sep. media(m)
ENERO	6.345	6.251	94	6.772	6.681	91	13.117	1,41	62	20
FEBRERO	6.589	6.473	116	6.968	6.860	108	13.557	1,65	62	20
MARZO	6.462	6.348	114	6.885	6.775	110	13.347	1,68	62	20
ABRIL	6.407	6.304	103	6.836	6.736	100	13.243	1,53	63	20
MAYO	6.163	6.065	98	6.583	6.489	94	12.746	1,51	63	20
JUNIO	6.242	6.152	90	6.702	6.615	87	12.944	1,37	63	20
JULIO	6.332	6.252	80	6.753	6.674	79	13.085	1,22	62	20
AGOSTO	5.779	5.715	64	6.301	6.236	65	12.080	1,07	62	20
SEPTIEMBRE	5.613	5.541	72	6.124	6.052	72	11.737	1,23	63	20
OCTUBRE	5.311	5.231	80	5.801	5.724	77	11.112	1,41	63	20
NOVIEMBRE	5.109	5.033	76	5.598	5.525	73	10.707	1,39	62	20
DICIEMBRE	5.313	5.242	71	5.830	5.764	66	11.143	1,23	62	20
<b>Promedio:</b>	<b>5.972</b>	<b>5.884</b>	<b>88</b>	<b>6.429</b>	<b>6.344</b>	<b>85</b>	<b>12.402</b>	<b>1,39</b>	<b>62</b>	<b>20</b>

**I.M.D. MENSUALES**



**CLASIFICACIÓN POR LONGITUD (media diaria)**



**CLASIFICACIÓN POR VELOCIDAD (media diaria)**







**Cabildo Insular de Tenerife**  
**Servicio Técnico de Conservación y Explotación de Carreteras**  
**Unidad Técnica de Aforos**

Descripción: PER-139 TF-5 Km 55,56 CRUCE SAN MARCOS  
 Periodo: 2014

**Gráfico de Media de  
Distribución Horaria**

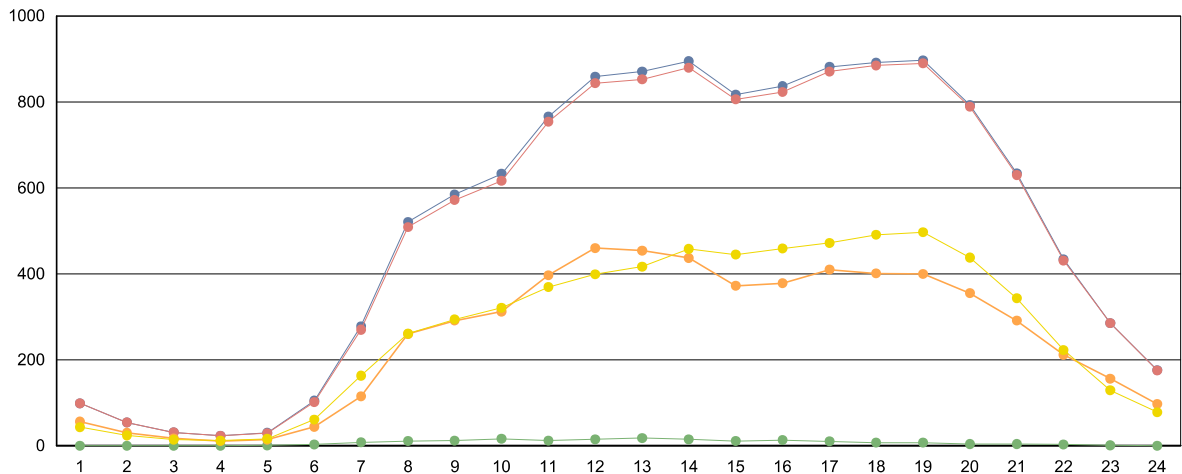
Generado: 04/02/2015 13:41

Hora	Vol. (veh.)	Vm. (km/h.)	Sep. (m)	Longitud		Ascendentes	Descendentes
				< 6 metros	>6 metros		
1 :00	99	66	23	99	0	56	43
2 :00	54	67	18	54	0	30	24
3 :00	31	68	12	31	0	17	14
4 :00	23	68	9	23	0	11	12
5 :00	30	68	10	29	1	14	16
6 :00	105	68	22	102	3	44	61
7 :00	278	65	22	270	8	115	163
8 :00	521	63	22	509	11	260	261
9 :00	585	64	21	572	12	291	294
10 :00	633	61	22	617	16	312	321
11 :00	766	59	22	754	12	397	369
12 :00	859	59	23	844	15	460	399
13 :00	871	59	22	853	18	454	417
14 :00	895	60	22	880	15	437	458
15 :00	817	61	22	806	11	372	445
16 :00	837	61	22	823	13	378	459
17 :00	882	60	22	871	10	410	472
18 :00	892	60	22	885	7	401	491
19 :00	897	60	22	890	7	400	497
20 :00	793	60	22	789	4	355	438
21 :00	634	60	22	630	4	291	343
22 :00	434	61	22	431	3	212	223
23 :00	285	63	22	285	1	156	129
24 :00	176	64	23	175	0	97	78
<b>Media Diaria:</b>	<b>12.397</b>	<b>63</b>	<b>20</b>	<b>12.222</b>	<b>175</b>	<b>5.970</b>	<b>6.427</b>

**RESUMEN SEMANAL**

Lunes	Martes	Miércoles	Jueves	Viernes	Sábado	Domingo
12.319	12.566	12.521	12.629	13.317	11.746	11.661

**GRAFICO DE DISTRIBUCION HORARIA**



■ Totales    
 ■ Ligeros (<6 metros)    
 ■ Pesados (>6 metros)    
 ■ Ascendentes    
 ■ Descendentes

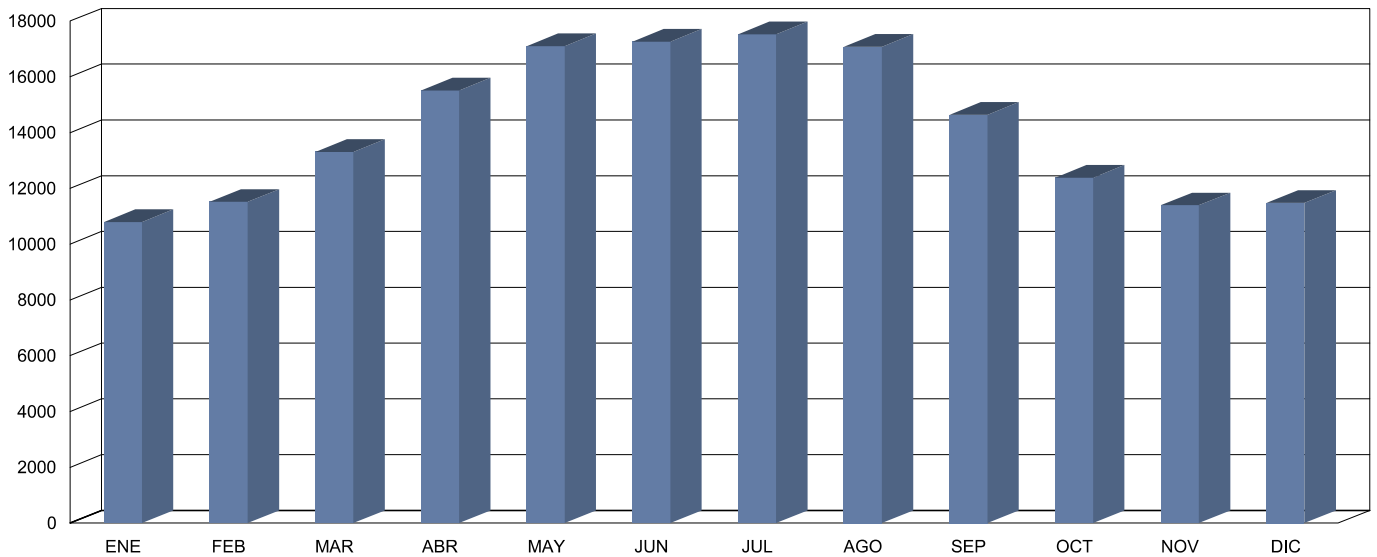


**Cabildo Insular de Tenerife**  
**Servicio Técnico de Conservación y Explotación de Carreteras**  
**Unidad Técnica de Afros**

Descripción: PER-140 TF-11 Km 0,89 DARSENA PESQUERA	<b>Informe Anual</b>
Año: 2014	Generado 04/02/2015 13:42

MES	Crecientes			Decrecientes			Suma Total			
	Total (veh/día)	Ligeros (veh/día)	Pesados (veh/día)	Total (veh/día)	Ligeros (veh/día)	Pesados (veh/día)	I.M.D. (veh/día)	Pesados (%)	Vel. med. (km/h)	Sep. media(m)
ENERO	5.900	5.291	609	4.891	4.819	72	10.791	6,31	81	20
FEBRERO	6.280	5.572	708	5.240	5.154	86	11.520	6,89	82	20
MARZO	7.536	6.631	905	5.779	5.684	95	13.315	7,51	82	21
ABRIL	8.503	7.434	1.069	7.003	6.891	112	15.506	7,62	82	21
MAYO	9.704	8.490	1.214	7.398	7.278	120	17.102	7,80	82	21
JUNIO	9.376	8.166	1.210	7.880	7.768	112	17.256	7,66	81	22
JULIO	9.456	8.318	1.138	8.065	7.962	103	17.521	7,08	81	22
AGOSTO	8.879	8.024	855	8.202	8.138	64	17.081	5,38	80	22
SEPTIEMBRE	7.809	7.052	757	6.827	6.769	58	14.636	5,57	82	22
OCTUBRE	6.804	6.054	750	5.576	5.505	71	12.380	6,63	81	22
NOVIEMBRE	6.287	5.557	730	5.107	5.045	62	11.394	6,95	80	22
DICIEMBRE	6.307	5.592	715	5.169	5.116	53	11.476	6,69	81	22
<b>Promedio:</b>	<b>7.737</b>	<b>6.848</b>	<b>888</b>	<b>6.428</b>	<b>6.344</b>	<b>84</b>	<b>14.165</b>	<b>6,84</b>	<b>81</b>	<b>21</b>

**I.M.D. MENSUALES**



**CLASIFICACIÓN POR LONGITUD (media diaria)**



**CLASIFICACIÓN POR VELOCIDAD (media diaria)**





**Cabildo Insular de Tenerife**  
**Servicio Técnico de Conservación y Explotación de Carreteras**  
**Unidad Técnica de Aforos**

Descripción: PER-140 TF-11 Km 0,89 DARSENA PESQUERA  
 Periodo: 2014

**Gráfico de Media de  
 Distribución Horaria**

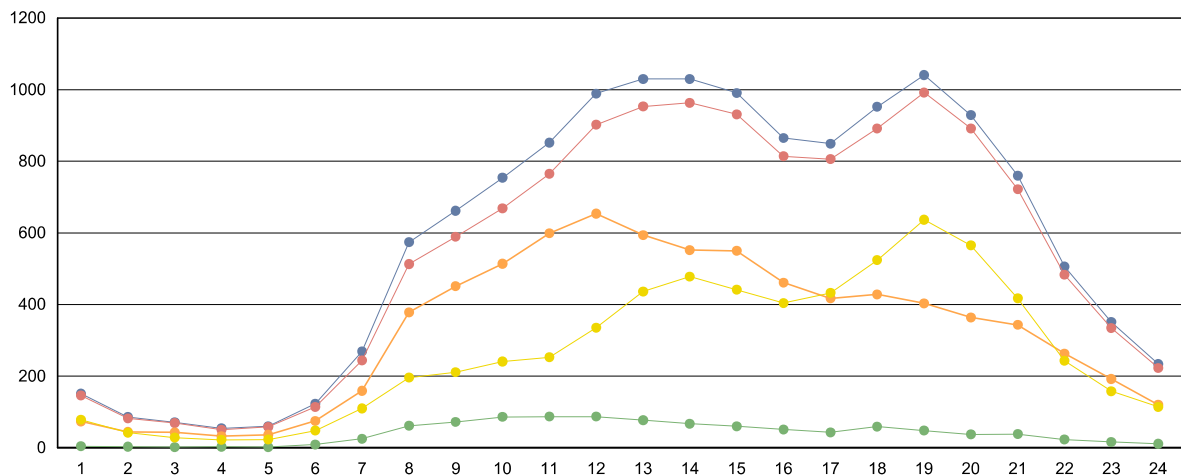
Generado: 04/02/2015 13:42

Hora	Vol. (veh.)	Vm. (km/h.)	Sep. (m)	Longitud		Ascendentes	Descendentes
				< 6 metros	>6 metros		
1 :00	151	92	17	146	4	73	78
2 :00	86	93	8	82	3	44	42
3 :00	71	95	12	69	2	43	28
4 :00	54	90	8	50	3	32	22
5 :00	60	93	9	58	2	36	23
6 :00	123	93	13	114	9	75	48
7 :00	269	92	22	244	25	159	110
8 :00	574	90	28	513	61	378	196
9 :00	662	89	30	589	72	451	211
10 :00	754	89	27	669	86	514	241
11 :00	852	84	27	765	87	599	253
12 :00	989	85	26	902	87	654	335
13 :00	1.030	86	28	953	77	594	436
14 :00	1.030	86	26	963	67	552	478
15 :00	991	86	26	931	60	550	441
16 :00	865	87	25	814	51	461	404
17 :00	849	86	28	806	43	417	432
18 :00	952	89	28	892	59	428	524
19 :00	1.041	90	29	992	48	403	637
20 :00	929	91	29	892	37	364	565
21 :00	760	91	29	722	38	343	417
22 :00	506	93	25	483	23	263	243
23 :00	351	93	24	334	16	192	158
24 :00	234	93	22	223	11	120	114
<b>Media Diaria:</b>	<b>14.183</b>	<b>90</b>	<b>23</b>	<b>13.206</b>	<b>977</b>	<b>7.745</b>	<b>6.436</b>

**RESUMEN SEMANAL**

Lunes	Martes	Miércoles	Jueves	Viernes	Sábado	Domingo
14.027	13.799	13.243	13.901	14.542	14.990	14.780

**GRAFICO DE DISTRIBUCION HORARIA**



■ Totales   
 ■ Ligeros (<6 metros)   
 ■ Pesados (>6 metros)   
 ■ Ascendentes   
 ■ Descendentes

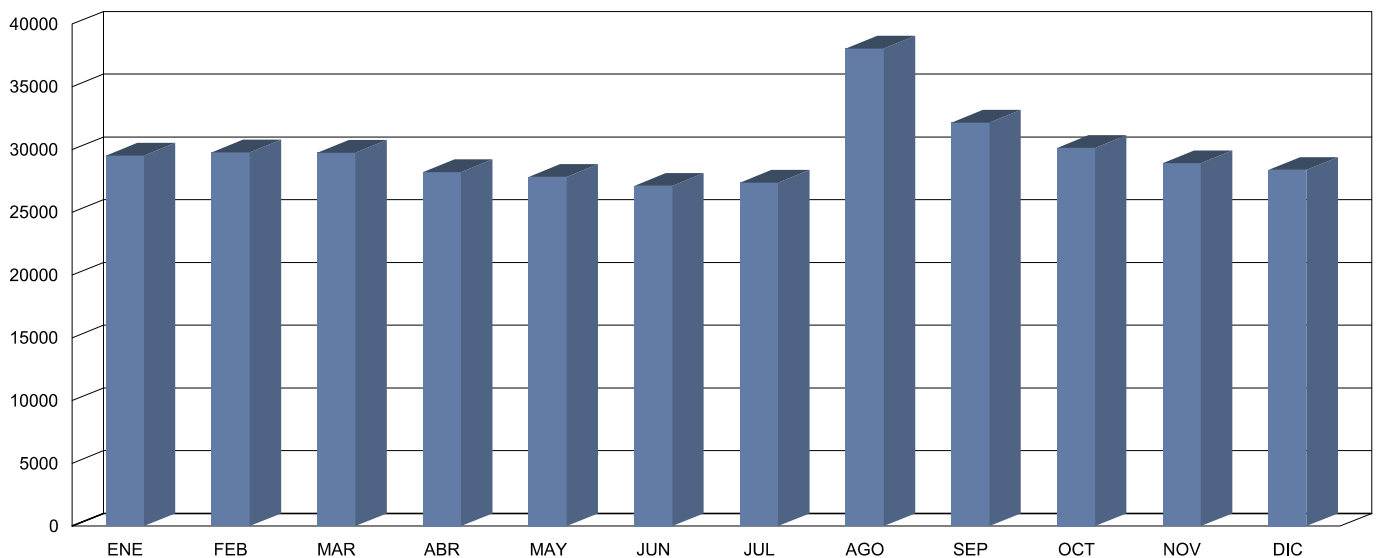


**Cabildo Insular de Tenerife**  
**Servicio Técnico de Conservación y Explotación de Carreteras**  
**Unidad Técnica de Aforos**

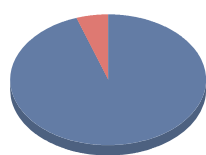
Descripción: PER-159 TF-13 Km 0,47 VIA RONDA	<b>Informe Anual</b>
Año: 2014	Generado 04/02/2015 13:44

MES	Crecientes			Decrecientes			Suma Total			
	Total (veh/día)	Ligeros (veh/día)	Pesados (veh/día)	Total (veh/día)	Ligeros (veh/día)	Pesados (veh/día)	I.M.D. (veh/día)	Pesados (%)	Vel. med. (km/h)	Sep. media(m)
ENERO	14.886	14.248	638	14.635	14.068	567	29.521	4,08	61	265
FEBRERO	15.087	14.419	668	14.695	14.077	618	29.782	4,32	62	294
MARZO	15.043	14.199	844	14.709	13.955	754	29.752	5,37	62	266
ABRIL	14.269	13.476	793	13.931	13.233	698	28.200	5,29	62	292
MAYO	14.171	13.205	966	13.661	12.789	872	27.832	6,60	62	220
JUNIO	13.821	12.938	883	13.290	12.476	814	27.111	6,26	62	218
JULIO	13.724	12.643	1.081	13.634	12.673	961	27.358	7,46	62	200
AGOSTO	19.131	17.757	1.374	18.911	17.709	1.202	38.042	6,77	62	190
SEPTIEMBRE	16.270	15.459	811	15.875	15.161	714	32.145	4,74	63	212
OCTUBRE	15.337	14.529	808	14.795	14.131	664	30.132	4,89	62	242
NOVIEMBRE	14.629	13.905	724	14.282	13.618	664	28.911	4,80	60	242
DICIEMBRE	14.202	13.593	609	14.178	13.632	546	28.380	4,07	62	212
<b>Promedio:</b>	<b>15.048</b>	<b>14.198</b>	<b>850</b>	<b>14.716</b>	<b>13.960</b>	<b>756</b>	<b>29.764</b>	<b>5,39</b>	<b>62</b>	<b>238</b>

**I.M.D. MENSUALES**

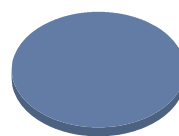


**CLASIFICACIÓN POR LONGITUD (media diaria)**



<span style="color: blue;">■</span> < 6 m	28.158 veh.	94,6 %
<span style="color: red;">■</span> > 6 m	1.606 veh.	5,4 %

**CLASIFICACIÓN POR VELOCIDAD (media diaria)**



<span style="color: blue;">■</span> 0-80 km/h	29.763 veh.	100,0 %
<span style="color: red;">■</span> 81-90 km/h	0 veh.	0,0 %
<span style="color: green;">■</span> 91-100 km/h	0 veh.	0,0 %
<span style="color: orange;">■</span> 101-110 km/h	0 veh.	0,0 %
<span style="color: yellow;">■</span> 111-120 km/h	0 veh.	0,0 %
<span style="color: purple;">■</span> > 120 km/h	0 veh.	0,0 %



**Cabildo Insular de Tenerife**  
**Servicio Técnico de Conservación y Explotación de Carreteras**  
**Unidad Técnica de Aforos**

Descripción: PER-159 TF-13 Km 0,47 VIA RONDA  
 Periodo: 2014

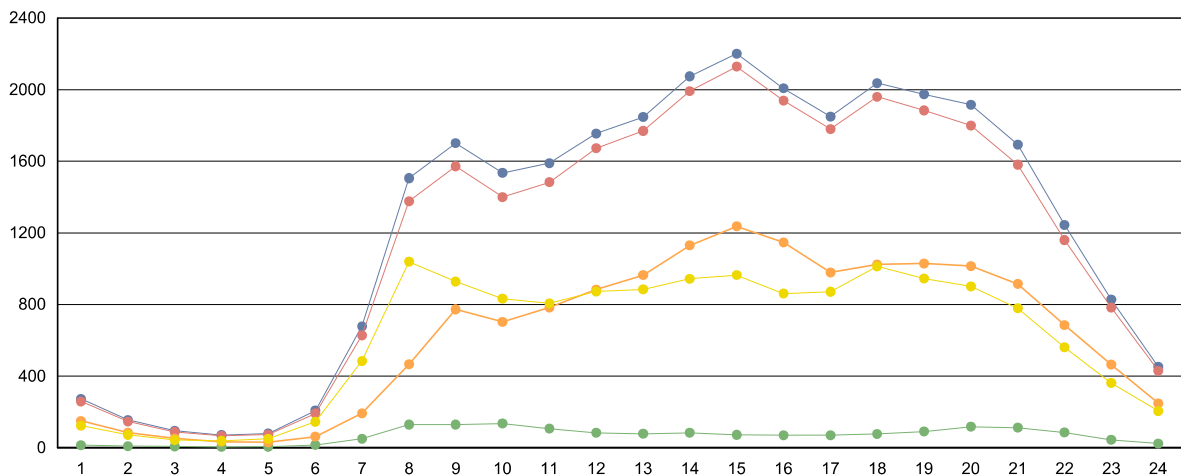
**Gráfico de Media de  
Distribución Horaria**  
 Generado: 04/02/2015 13:44

Hora	Vol. (veh.)	Vm. (km/h.)	Sep. (m)	Longitud		Ascendentes	Descendentes
				< 6 metros	>6 metros		
1 :00	273	64	212	259	14	150	123
2 :00	155	65	387	146	9	84	72
3 :00	95	64	606	88	7	52	43
4 :00	71	64	966	66	5	33	38
5 :00	79	65	1104	73	6	30	50
6 :00	208	64	503	192	15	62	145
7 :00	678	64	186	628	50	193	485
8 :00	1.506	60	95	1.377	129	467	1.039
9 :00	1.701	58	46	1.572	129	773	928
10 :00	1.535	58	37	1.400	135	703	832
11 :00	1.589	58	30	1.483	106	783	806
12 :00	1.755	59	26	1.672	83	883	872
13 :00	1.847	59	23	1.770	78	964	884
14 :00	2.075	60	17	1.992	83	1.130	944
15 :00	2.201	60	17	2.129	72	1.237	964
16 :00	2.008	60	24	1.939	70	1.147	861
17 :00	1.850	61	27	1.780	70	979	871
18 :00	2.037	60	24	1.960	77	1.024	1.013
19 :00	1.974	60	23	1.884	90	1.029	945
20 :00	1.916	59	22	1.800	117	1.015	901
21 :00	1.693	60	25	1.581	112	914	779
22 :00	1.245	62	38	1.160	85	685	561
23 :00	827	63	60	782	44	465	361
24 :00	452	64	117	430	23	248	205
<b>Media Diaria:</b>	<b>29.770</b>	<b>61</b>	<b>192</b>	<b>28.163</b>	<b>1.607</b>	<b>15.050</b>	<b>14.722</b>

**RESUMEN SEMANAL**

Lunes	Martes	Miércoles	Jueves	Viernes	Sábado	Domingo
31.682	32.765	32.700	33.326	33.249	24.654	19.963

**GRAFICO DE DISTRIBUCION HORARIA**



■ Totales    
 ■ Ligeros (<6 metros)    
 ■ Pesados (>6 metros)    
 ■ Ascendentes    
 ■ Descendentes

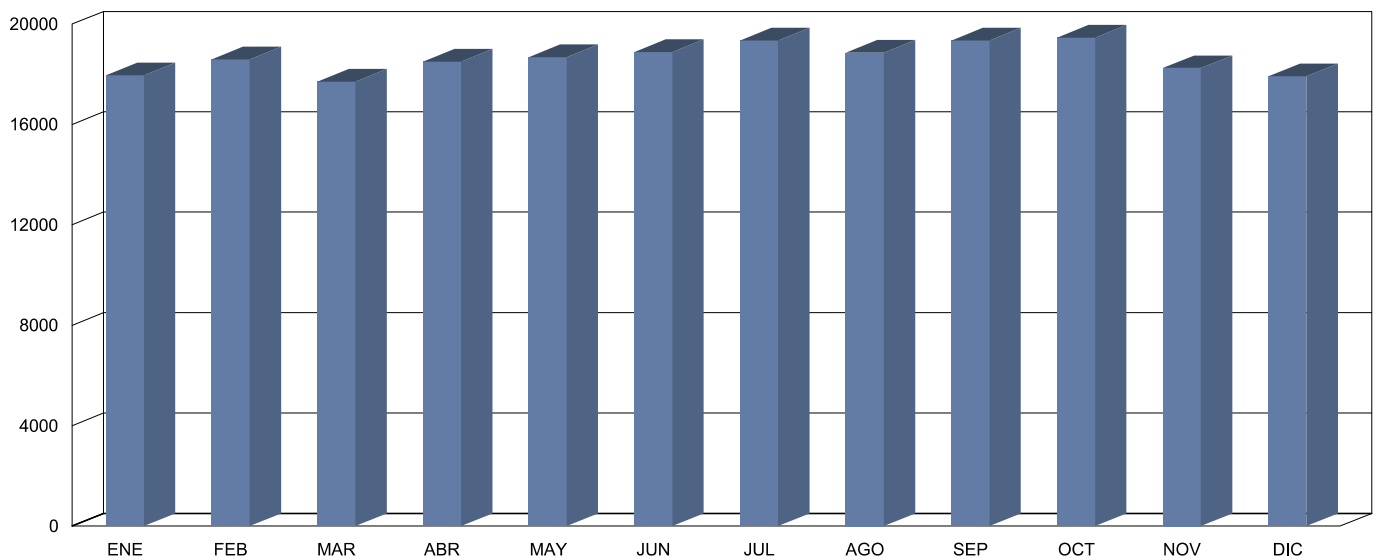


**Cabildo Insular de Tenerife**  
**Servicio Técnico de Conservación y Explotación de Carreteras**  
**Unidad Técnica de Aforos**

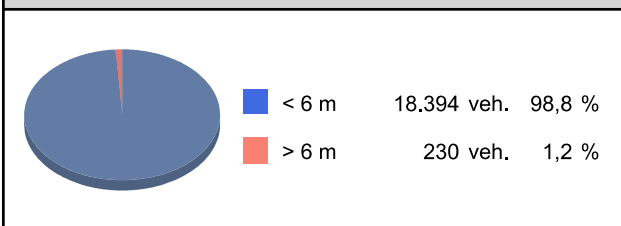
Descripción: PER-171 TF-13 Km 7,86 TEGUESTE (PAÑUELAS)	<b>Informe Anual</b>
Año: 2014	Generado 04/02/2015 13:46

MES	Crecientes			Decrecientes			Suma Total			
	Total (veh/día)	Ligeros (veh/día)	Pesados (veh/día)	Total (veh/día)	Ligeros (veh/día)	Pesados (veh/día)	I.M.D. (veh/día)	Pesados (%)	Vel. med. (km/h)	Sep. media(m)
ENERO	8.516	8.395	121	9.445	9.338	107	17.961	1,27	50	20
FEBRERO	9.017	8.892	125	9.575	9.461	114	18.592	1,29	50	21
MARZO	8.295	8.168	127	9.412	9.304	108	17.707	1,33	50	21
ABRIL	8.702	8.574	128	9.799	9.681	118	18.501	1,33	50	20
MAYO	9.073	8.953	120	9.613	9.504	109	18.686	1,23	50	22
JUNIO	9.137	9.011	126	9.747	9.634	113	18.884	1,27	52	22
JULIO	9.460	9.344	116	9.883	9.773	110	19.343	1,17	50	22
AGOSTO	9.207	9.106	101	9.657	9.556	101	18.864	1,07	50	22
SEPTIEMBRE	9.622	9.507	115	9.717	9.610	107	19.339	1,15	50	22
OCTUBRE	9.557	9.430	127	9.899	9.782	117	19.456	1,25	50	22
NOVIEMBRE	8.960	8.841	119	9.283	9.172	111	18.243	1,26	50	22
DECIEMBRE	8.279	8.164	115	9.636	9.531	105	17.915	1,23	50	21
<b>Promedio:</b>	<b>8.985</b>	<b>8.865</b>	<b>120</b>	<b>9.639</b>	<b>9.529</b>	<b>110</b>	<b>18.624</b>	<b>1,24</b>	<b>50</b>	<b>21</b>

**I.M.D. MENSUALES**



**CLASIFICACIÓN POR LONGITUD (media diaria)**



**CLASIFICACIÓN POR VELOCIDAD (media diaria)**





**Cabildo Insular de Tenerife**  
**Servicio Técnico de Conservación y Explotación de Carreteras**  
**Unidad Técnica de Aforos**

Descripción: PER-171 TF-13 Km 7,86 TEGUESTE (PAÑUELAS)  
 Periodo: 2014

**Gráfico de Media de  
Distribución Horaria**

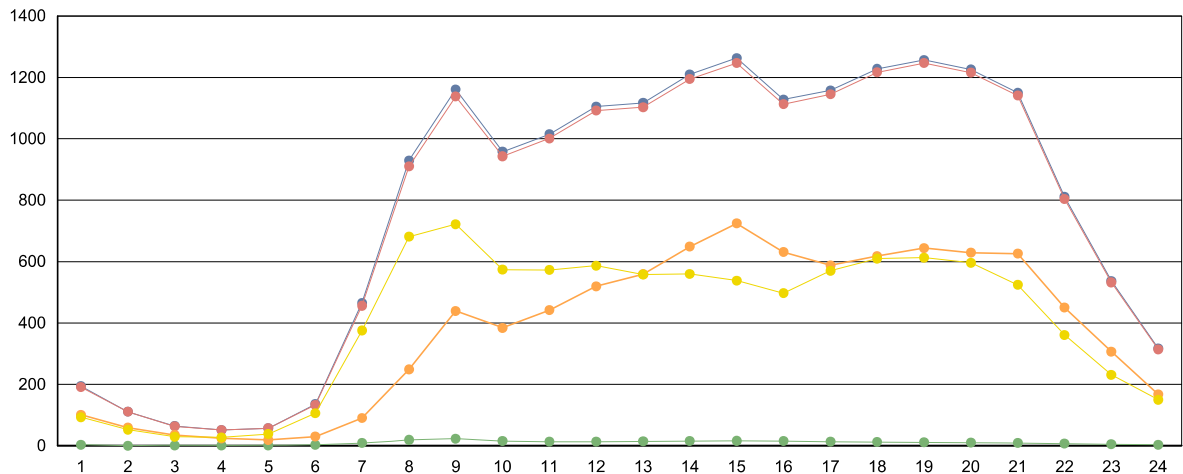
Generado: 04/02/2015 13:46

Hora	Vol. (veh.)	Vm. (km/h.)	Sep. (m)	Longitud		Ascendentes	Descendentes
				< 6 metros	>6 metros		
1 :00	194	49	22	191	3	101	93
2 :00	111	51	21	111	0	59	52
3 :00	64	51	17	63	1	35	29
4 :00	51	52	13	51	1	24	27
5 :00	57	54	11	57	1	19	38
6 :00	136	53	19	133	3	30	106
7 :00	465	50	21	456	9	90	375
8 :00	929	47	22	910	19	249	681
9 :00	1.161	46	22	1.138	23	439	722
10 :00	958	46	22	943	15	384	574
11 :00	1.015	46	22	1.001	13	442	573
12 :00	1.105	46	22	1.092	13	519	587
13 :00	1.117	45	22	1.103	14	559	558
14 :00	1.210	47	22	1.195	15	649	560
15 :00	1.263	46	22	1.247	16	725	538
16 :00	1.128	48	22	1.113	15	631	497
17 :00	1.158	47	22	1.145	13	588	570
18 :00	1.228	45	22	1.217	12	618	610
19 :00	1.257	45	22	1.247	11	644	613
20 :00	1.226	45	23	1.216	10	629	596
21 :00	1.150	44	23	1.141	9	626	524
22 :00	811	45	22	804	7	450	361
23 :00	537	46	22	532	5	307	231
24 :00	317	48	22	314	3	167	150
<b>Media Diaria:</b>	<b>18.648</b>	<b>48</b>	<b>21</b>	<b>18.420</b>	<b>228</b>	<b>8.984</b>	<b>9.665</b>

**RESUMEN SEMANAL**

Lunes	Martes	Miércoles	Jueves	Viernes	Sábado	Domingo
19.256	19.905	19.943	19.768	20.326	17.080	14.224

**GRAFICO DE DISTRIBUCION HORARIA**



■ Totales   
 ■ Ligeros (<6 metros)   
 ■ Pesados (>6 metros)   
 ■ Ascendentes   
 ■ Descendentes

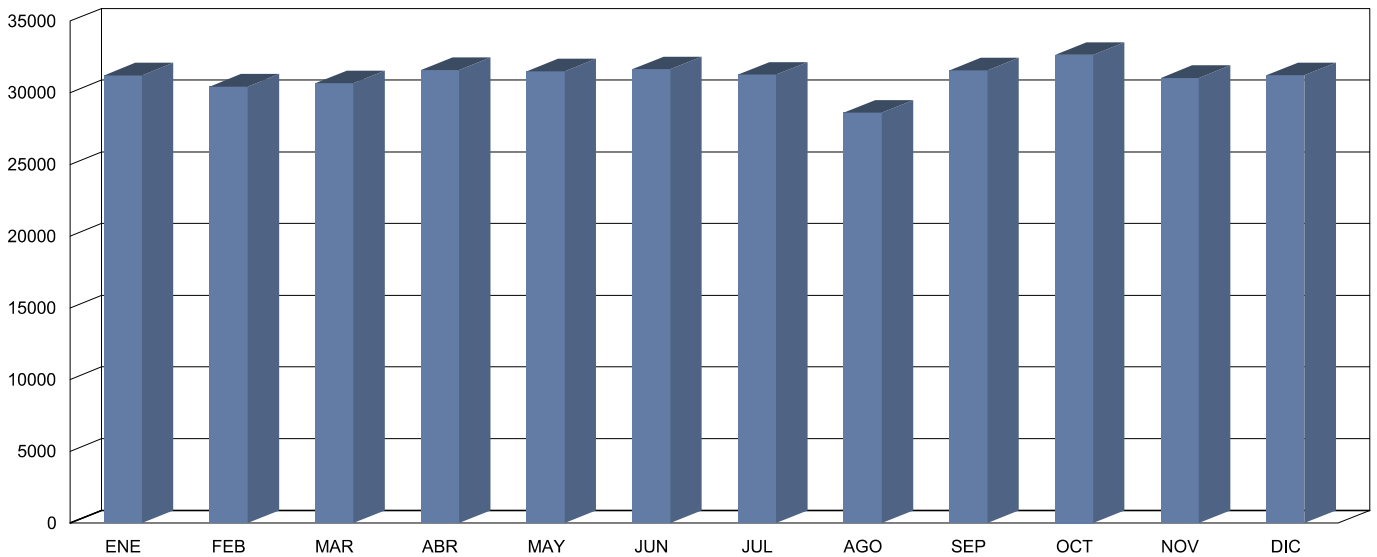


**Cabildo Insular de Tenerife**  
**Servicio Técnico de Conservación y Explotación de Carreteras**  
**Unidad Técnica de Afros**

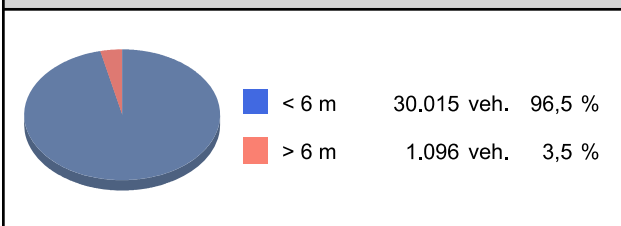
Descripción: PER-272 TF-29 Km 0,27 C. SANTA LASTENIA	<b>Informe Anual</b>
Año: 2014	Generado 04/02/2015 13:47

MES	Crecientes			Decrecientes			Suma Total			
	Total (veh/día)	Ligeros (veh/día)	Pesados (veh/día)	Total (veh/día)	Ligeros (veh/día)	Pesados (veh/día)	I.M.D. (veh/día)	Pesados (%)	Vel. med. (km/h)	Sep. media(m)
ENERO	16.045	15.523	522	15.165	14.680	485	31.210	3,23	52	24
FEBRERO	16.112	15.549	563	14.308	13.173	1.135	30.420	5,58	56	22
MARZO	15.664	15.142	522	14.994	14.544	450	30.658	3,17	52	24
ABRIL	16.033	15.484	549	15.555	15.045	510	31.588	3,35	52	24
MAYO	16.183	15.665	518	15.309	14.819	490	31.492	3,20	52	24
JUNIO	16.257	15.684	573	15.382	14.896	486	31.639	3,35	52	24
JULIO	16.019	15.419	600	15.239	14.755	484	31.258	3,47	53	24
AGOSTO	14.672	14.170	502	13.938	13.517	421	28.610	3,23	53	24
SEPTIEMBRE	16.154	15.580	574	15.412	14.930	482	31.566	3,35	52	24
OCTUBRE	16.770	16.128	642	15.869	15.353	516	32.639	3,55	50	23
NOVIEMBRE	15.692	15.136	556	15.336	14.852	484	31.028	3,35	52	24
DICIEMBRE	16.194	15.616	578	15.020	14.515	505	31.214	3,47	52	24
<b>Promedio:</b>	<b>15.983</b>	<b>15.425</b>	<b>558</b>	<b>15.127</b>	<b>14.590</b>	<b>537</b>	<b>31.110</b>	<b>3,52</b>	<b>52</b>	<b>24</b>


**I.M.D. MENSUALES**



**CLASIFICACIÓN POR LONGITUD (media diaria)**



**CLASIFICACIÓN POR VELOCIDAD (media diaria)**







**Cabildo Insular de Tenerife**  
**Servicio Técnico de Conservación y Explotación de Carreteras**  
**Unidad Técnica de Aforos**

Descripción: PER-272 TF-29 Km 0,27 C. SANTA LASTENIA  
 Periodo: 2014

**Gráfico de Media de  
Distribución Horaria**

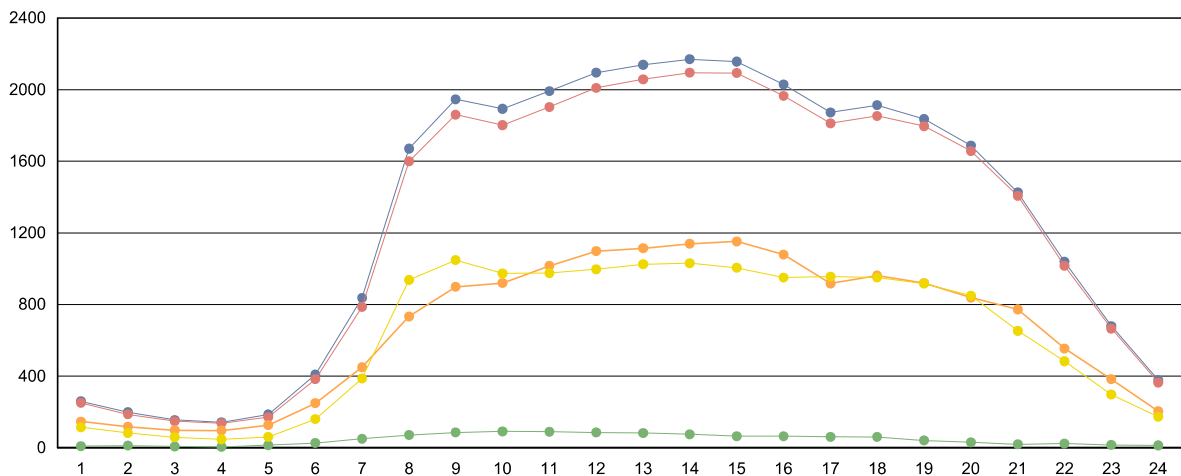
Generado: 04/02/2015 13:47

Hora	Vol. (veh.)	Vm. (km/h.)	Sep. (m)	Longitud		Ascendentes	Descendentes
				< 6 metros	>6 metros		
1 :00	260	54	21	251	9	146	114
2 :00	199	53	19	187	12	117	82
3 :00	155	54	17	148	7	97	58
4 :00	142	55	18	137	5	96	47
5 :00	186	54	21	171	14	126	60
6 :00	409	56	24	383	26	249	160
7 :00	836	54	25	786	50	450	386
8 :00	1.670	50	25	1.599	71	733	937
9 :00	1.946	47	25	1.860	85	898	1.048
10 :00	1.893	48	26	1.802	91	920	974
11 :00	1.992	48	26	1.903	89	1.016	976
12 :00	2.095	48	25	2.010	85	1.098	997
13 :00	2.139	48	25	2.058	82	1.114	1.025
14 :00	2.170	47	25	2.095	75	1.139	1.031
15 :00	2.157	48	24	2.093	64	1.152	1.005
16 :00	2.030	49	24	1.966	64	1.079	951
17 :00	1.873	53	27	1.812	61	917	956
18 :00	1.913	52	26	1.853	60	962	951
19 :00	1.836	53	27	1.796	40	920	916
20 :00	1.687	54	27	1.657	30	838	849
21 :00	1.426	54	27	1.407	19	773	653
22 :00	1.039	56	27	1.016	23	555	484
23 :00	680	56	24	665	15	383	297
24 :00	377	54	22	364	13	204	173
<b>Media Diaria:</b>	<b>31.110</b>	<b>52</b>	<b>24</b>	<b>30.019</b>	<b>1.091</b>	<b>15.982</b>	<b>15.130</b>

**RESUMEN SEMANAL**

Lunes	Martes	Miércoles	Jueves	Viernes	Sábado	Domingo
35.278	36.119	35.335	35.496	36.902	21.346	17.226

**GRAFICO DE DISTRIBUCION HORARIA**



■ Totales   
 ■ Ligeros (<6 metros)   
 ■ Pesados (>6 metros)   
 ■ Ascendentes   
 ■ Descendentes

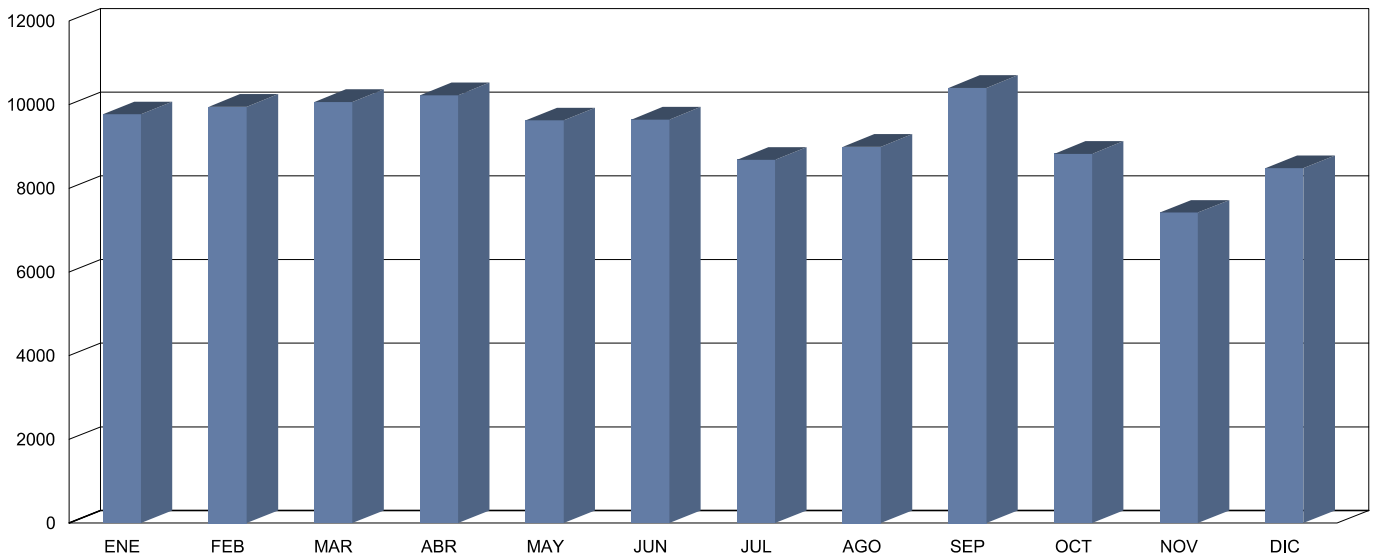


**Cabildo Insular de Tenerife**  
**Servicio Técnico de Conservación y Explotación de Carreteras**  
**Unidad Técnica de Afros**

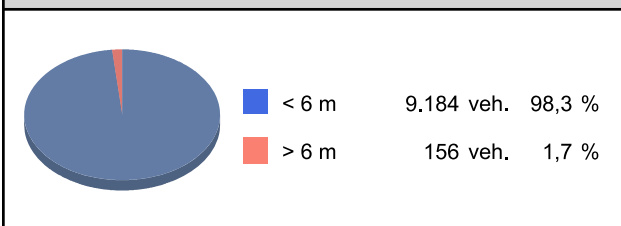
Descripción: PER-279 TF-42 Km 0,45 TÚNEL GUINCHO	<b>Informe Anual</b>
Año: 2014	Generado 04/02/2015 14:56

MES	Crecientes			Decrecientes			Suma Total			
	Total (veh/día)	Ligeros (veh/día)	Pesados (veh/día)	Total (veh/día)	Ligeros (veh/día)	Pesados (veh/día)	I.M.D. (veh/día)	Pesados (%)	Vel. med. (km/h)	Sep. media(m)
ENERO	4.850	4.771	79	4.920	4.850	70	9.770	1,53	56	150
FEBRERO	4.923	4.825	98	5.026	4.944	82	9.949	1,81	56	148
MARZO	4.968	4.865	103	5.095	5.002	93	10.063	1,95	56	150
ABRIL	5.040	4.945	95	5.185	5.099	86	10.225	1,77	56	147
MAYO	4.741	4.654	87	4.885	4.806	79	9.626	1,72	57	158
JUNIO	4.748	4.658	90	4.898	4.815	83	9.646	1,79	57	158
JULIO	3.460	3.385	75	5.222	5.081	141	8.682	2,49	52	136
AGOSTO	3.634	3.559	75	5.359	5.218	141	8.993	2,40	48	130
SEPTIEMBRE	5.010	4.930	80	5.388	5.356	32	10.398	1,08	52	158
OCTUBRE	3.822	3.747	75	5.006	4.973	33	8.828	1,22	47	146
NOVIEMBRE	2.947	2.882	65	4.473	4.442	31	7.420	1,29	42	136
DICIEMBRE	3.611	3.563	48	4.872	4.842	30	8.483	0,92	42	142
<b>Promedio:</b>	<b>4.313</b>	<b>4.232</b>	<b>81</b>	<b>5.027</b>	<b>4.952</b>	<b>75</b>	<b>9.340</b>	<b>1,66</b>	<b>52</b>	<b>147</b>

**I.M.D. MENSUALES**



**CLASIFICACIÓN POR LONGITUD (media diaria)**



**CLASIFICACIÓN POR VELOCIDAD (media diaria)**





**Cabildo Insular de Tenerife**  
**Servicio Técnico de Conservación y Explotación de Carreteras**  
**Unidad Técnica de Aforos**

Descripción: PER-279 TF-42 Km 0,45 TÚNEL GUINCHO  
 Periodo: 2014

**Gráfico de Media de  
 Distribución Horaria**

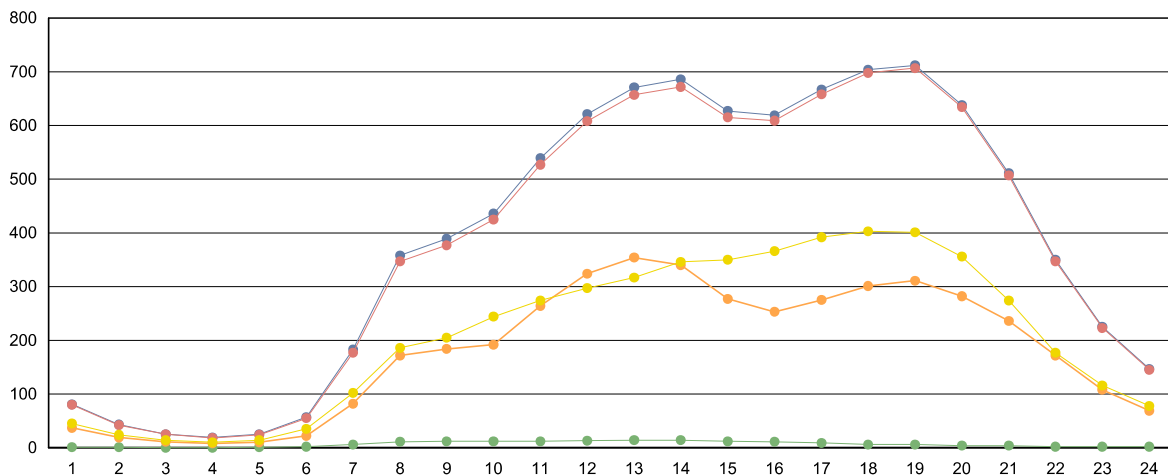
Generado: 04/02/2015 14:57

Hora	Vol. (veh.)	Vm. (km/h.)	Sep. (m)	Longitud		Ascendentes	Descendentes
				< 6 metros	>6 metros		
1 :00	81	57	206	80	1	37	45
2 :00	43	58	219	42	1	19	24
3 :00	25	61	219	25	0	11	14
4 :00	19	60	220	18	0	8	10
5 :00	25	58	230	24	1	10	14
6 :00	57	58	212	55	2	22	35
7 :00	183	57	183	177	6	82	102
8 :00	358	55	141	347	11	172	186
9 :00	389	52	127	377	12	184	205
10 :00	436	49	115	425	12	192	244
11 :00	539	48	101	527	12	264	274
12 :00	621	48	90	608	13	324	297
13 :00	671	50	91	657	14	354	317
14 :00	686	49	89	672	14	340	346
15 :00	627	51	103	615	12	277	350
16 :00	619	49	103	609	11	253	366
17 :00	667	47	96	658	9	275	392
18 :00	704	48	94	698	6	301	403
19 :00	712	47	89	707	6	311	401
20 :00	638	48	97	634	4	282	356
21 :00	511	50	111	507	4	236	274
22 :00	350	54	138	347	2	172	177
23 :00	225	54	161	223	2	108	116
24 :00	147	56	185	145	2	69	78
<b>Media Diaria:</b>	<b>9.333</b>	<b>53</b>	<b>143</b>	<b>9.177</b>	<b>156</b>	<b>4.303</b>	<b>5.026</b>

**RESUMEN SEMANAL**

Lunes	Martes	Miércoles	Jueves	Viernes	Sábado	Domingo
9.212	9.235	9.063	9.093	9.837	9.154	9.751

**GRAFICO DE DISTRIBUCION HORARIA**



■ Totales    
 ■ Ligeros (<6 metros)    
 ■ Pesados (>6 metros)    
 ■ Ascendentes    
 ■ Descendentes

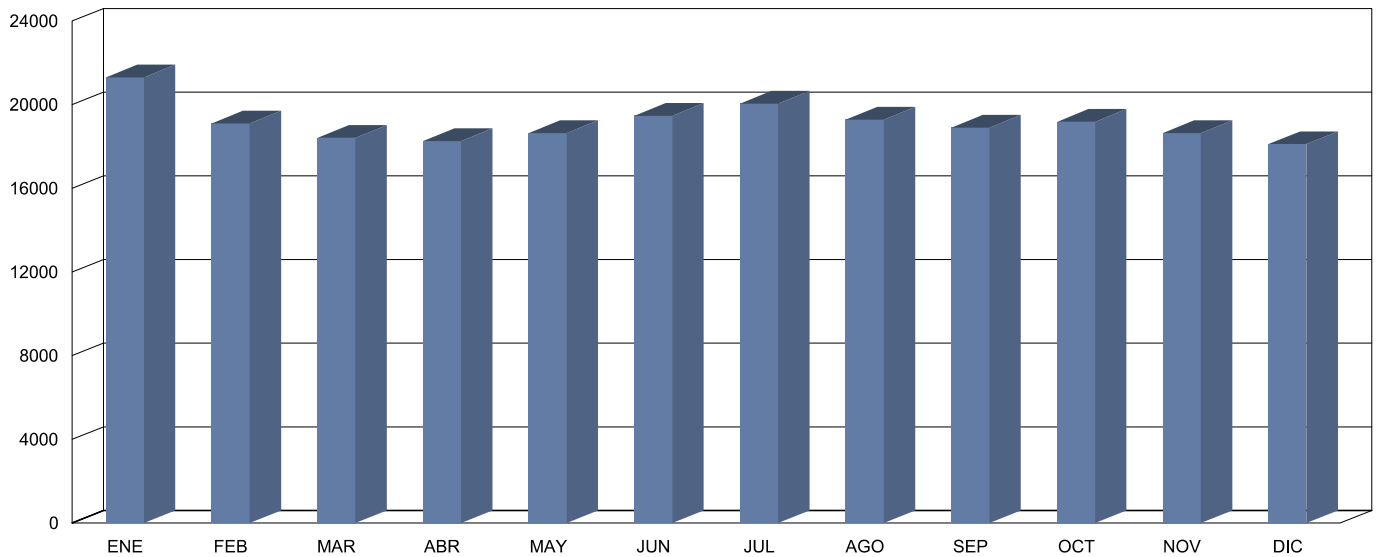


**Cabildo Insular de Tenerife**  
**Servicio Técnico de Conservación y Explotación de Carreteras**  
**Unidad Técnica de Afros**

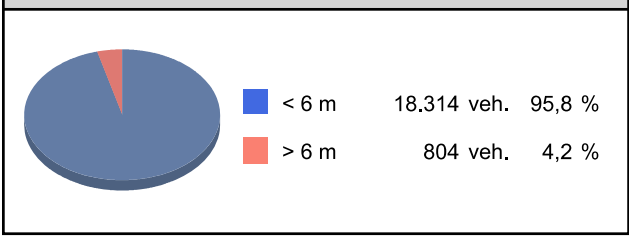
Descripción: PER-285 TF-47 Km 0,99 ARMEÑIME-PEDREGALES	<b>Informe Anual</b>
Año: 2014	Generado 04/02/2015 14:57

MES	Crecientes			Decrecientes			Suma Total			
	Total (veh/día)	Ligeros (veh/día)	Pesados (veh/día)	Total (veh/día)	Ligeros (veh/día)	Pesados (veh/día)	I.M.D. (veh/día)	Pesados (%)	Vel. med. (km/h)	Sep. media(m)
ENERO	14.453	13.839	614	6.855	6.526	329	21.308	4,43	56	16
FEBRERO	12.430	11.905	525	6.675	6.395	280	19.105	4,21	54	16
MARZO	11.891	11.388	503	6.527	6.281	246	18.418	4,07	54	16
ABRIL	11.894	11.399	495	6.376	6.131	245	18.270	4,05	54	16
MAYO	11.748	11.254	494	6.899	6.637	262	18.647	4,05	54	16
JUNIO	12.260	11.735	525	7.211	6.930	281	19.471	4,14	52	16
JULIO	12.688	12.139	549	7.362	7.065	297	20.050	4,22	52	16
AGOSTO	11.997	11.478	519	7.293	6.997	296	19.290	4,22	52	16
SEPTIEMBRE	11.827	11.304	523	7.078	6.788	290	18.905	4,30	51	15
OCTUBRE	12.007	11.476	531	7.176	6.884	292	19.183	4,29	51	15
NOVIEMBRE	11.437	10.934	503	7.212	6.929	283	18.649	4,21	51	15
DICIEMBRE	11.045	10.556	489	7.075	6.801	274	18.120	4,21	50	15
<b>Promedio:</b>	<b>12.140</b>	<b>11.617</b>	<b>523</b>	<b>6.978</b>	<b>6.697</b>	<b>281</b>	<b>19.118</b>	<b>4,20</b>	<b>53</b>	<b>16</b>


**I.M.D. MENSUALES**



**CLASIFICACIÓN POR LONGITUD (media diaria)**



**CLASIFICACIÓN POR VELOCIDAD (media diaria)**





**Cabildo Insular de Tenerife**  
**Servicio Técnico de Conservación y Explotación de Carreteras**  
**Unidad Técnica de Aforos**

Descripción: PER-285 TF-47 Km 0,99 ARMEÑIME-PEDREGALES  
 Periodo: 2014

**Gráfico de Media de Distribución Horaria**

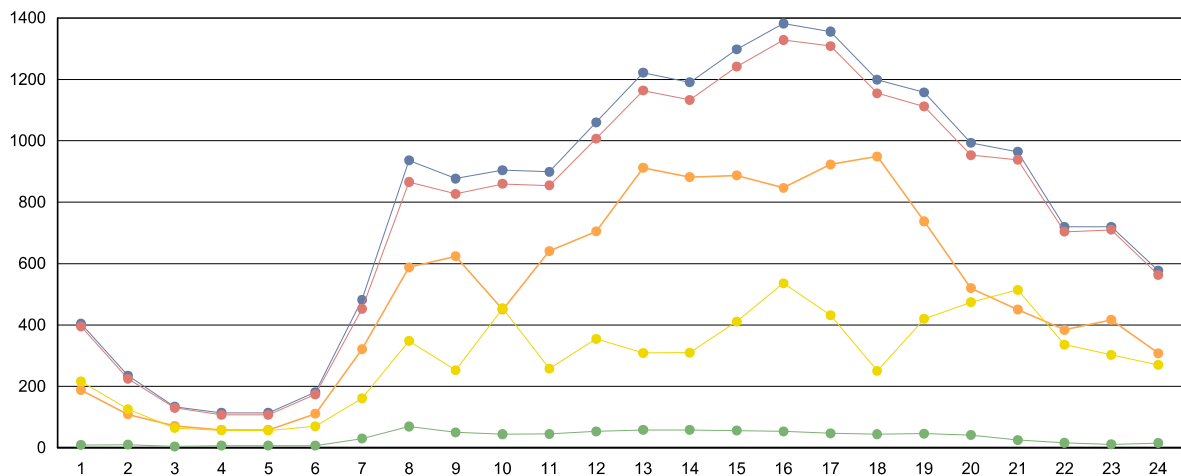
Generado: 04/02/2015 14:58

Hora	Vol. (veh.)	Vm. (km/h.)	Sep. (m)	Longitud		Ascendentes	Descendentes
				< 6 metros	>6 metros		
1 :00	404	59	19	395	9	188	216
2 :00	235	62	19	225	10	109	126
3 :00	134	62	20	130	4	71	64
4 :00	114	62	19	107	7	58	57
5 :00	114	64	17	107	7	58	56
6 :00	181	62	19	174	7	111	70
7 :00	482	57	19	452	30	321	161
8 :00	936	55	19	866	69	588	348
9 :00	877	56	20	827	50	624	253
10 :00	904	35	13	860	44	450	454
11 :00	899	43	17	855	45	641	258
12 :00	1.060	43	16	1.007	53	705	355
13 :00	1.222	47	18	1.164	58	912	309
14 :00	1.191	49	19	1.133	58	882	310
15 :00	1.298	49	18	1.242	56	887	411
16 :00	1.382	51	19	1.329	53	847	536
17 :00	1.356	54	20	1.309	47	923	432
18 :00	1.199	51	20	1.155	44	949	251
19 :00	1.158	40	16	1.112	46	738	420
20 :00	993	32	12	953	41	520	474
21 :00	964	39	14	938	25	450	514
22 :00	720	46	16	704	16	384	336
23 :00	720	54	19	710	11	417	303
24 :00	577	59	20	563	15	308	270
<b>Media Diaria:</b>	<b>19.120</b>	<b>51</b>	<b>18</b>	<b>18.317</b>	<b>803</b>	<b>12.141</b>	<b>6.984</b>

**RESUMEN SEMANAL**

Lunes	Martes	Miércoles	Jueves	Viernes	Sábado	Domingo
20.425	20.640	18.370	19.702	19.081	18.283	17.362

**GRAFICO DE DISTRIBUCION HORARIA**



■ Totales   
 ■ Ligeros (<6 metros)   
 ■ Pesados (>6 metros)   
 ■ Ascendentes   
 ■ Descendentes

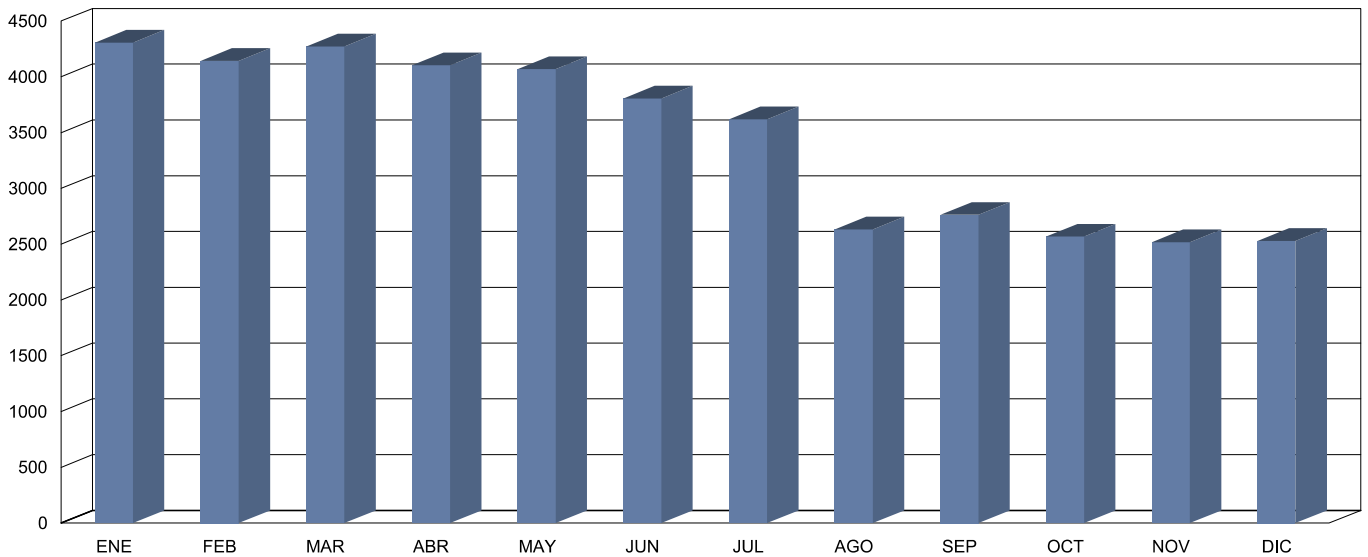


**Cabildo Insular de Tenerife**  
**Servicio Técnico de Conservación y Explotación de Carreteras**  
**Unidad Técnica de Afros**

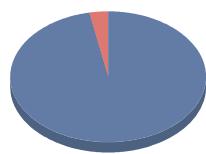
Descripción: PER-349 TF-82 Km 0,3 ANTES DEL TUNEL ICOD	<b>Informe Anual</b>
Año: 2014	Generado 04/02/2015 14:58

MES	Crecientes			Decrecientes			Suma Total			
	Total (veh/día)	Ligeros (veh/día)	Pesados (veh/día)	Total (veh/día)	Ligeros (veh/día)	Pesados (veh/día)	I.M.D. (veh/día)	Pesados (%)	Vel. med. (km/h)	Sep. media(m)
ENERO	1.621	1.562	59	2.685	2.620	65	4.306	2,88	53	14
FEBRERO	1.343	1.220	123	2.801	2.721	80	4.144	4,90	50	11
MARZO	1.562	1.474	88	2.711	2.646	65	4.273	3,58	52	13
ABRIL	1.476	1.406	70	2.627	2.564	63	4.103	3,24	53	13
MAYO	1.484	1.421	63	2.586	2.525	61	4.070	3,05	52	14
JUNIO	1.193	1.150	43	2.612	2.557	55	3.805	2,58	50	14
JULIO	1.337	1.309	28	2.283	2.236	47	3.620	2,07	52	15
AGOSTO	1.217	1.184	33	1.415	1.383	32	2.632	2,47	50	16
SEPTIEMBRE	1.316	1.277	39	1.446	1.408	38	2.762	2,79	50	15
OCTUBRE	1.157	1.124	33	1.411	1.372	39	2.568	2,80	52	14
NOVIEMBRE	1.185	1.155	30	1.332	1.295	37	2.517	2,66	50	15
DICIEMBRE	1.152	1.102	50	1.376	1.344	32	2.528	3,24	51	13
<b>Promedio:</b>	<b>1.337</b>	<b>1.282</b>	<b>55</b>	<b>2.107</b>	<b>2.056</b>	<b>51</b>	<b>3.444</b>	<b>3,02</b>	<b>51</b>	<b>14</b>

**I.M.D. MENSUALES**

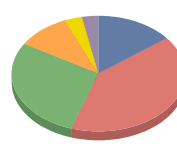


**CLASIFICACIÓN POR LONGITUD (media diaria)**



< 6 m	3.338 veh.	96,9 %
> 6 m	106 veh.	3,1 %

**CLASIFICACIÓN POR VELOCIDAD (media diaria)**



0-40 km/h	497 veh.	14,4 %
41-50 km/h	1.394 veh.	40,5 %
51-60 km/h	993 veh.	28,8 %
61-70 km/h	336 veh.	9,8 %
71-80 km/h	115 veh.	3,3 %
> 80 km/h	109 veh.	3,2 %



**Cabildo Insular de Tenerife**  
**Servicio Técnico de Conservación y Explotación de Carreteras**  
**Unidad Técnica de Aforos**

Descripción: PER-349 TF-82 Km 0,3 ANTES DEL TUNEL ICOD  
 Periodo: 2014

**Gráfico de Media de  
Distribución Horaria**

Generado: 04/02/2015 14:58

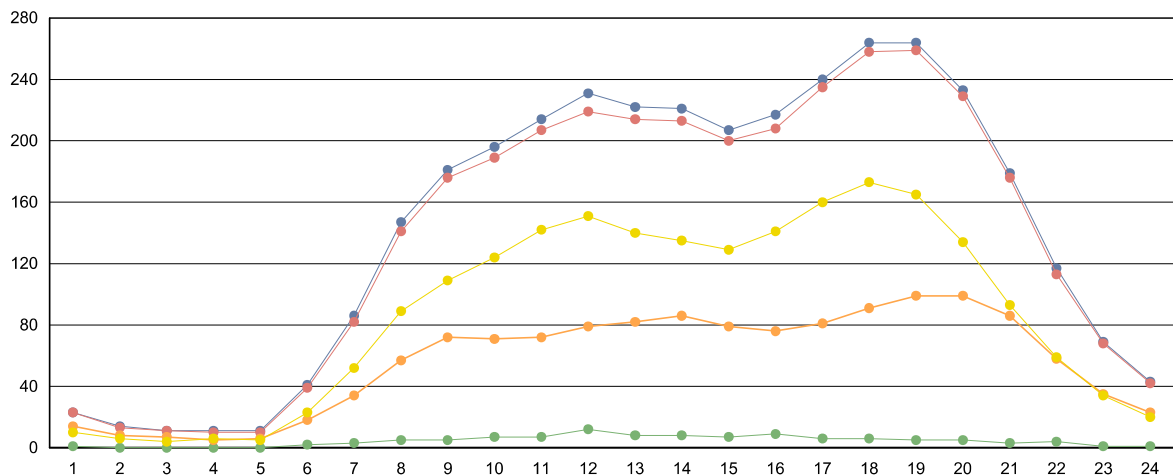
Hora	Vol. (veh.)	Vm. (km/h.)	Sep. (m)	Longitud		Ascendentes	Descendentes
				< 6 metros	>6 metros		
1 :00	23	56	9	23	1	14	10
2 :00	14	54	6	13	0	8	6
3 :00	11	52	4	11	0	7	4
4 :00	11	54	4	10	0	5	6
5 :00	11	51	2	10	0	6	5
6 :00	41	54	9	39	2	18	23
7 :00	86	56	12	82	3	34	52
8 :00	147	55	17	141	5	57	89
9 :00	181	54	18	176	5	72	109
10 :00	196	56	20	189	7	71	124
11 :00	214	53	15	207	7	72	142
12 :00	231	52	15	219	12	79	151
13 :00	222	52	16	214	8	82	140
14 :00	221	51	16	213	8	86	135
15 :00	207	54	17	200	7	79	129
16 :00	217	54	17	208	9	76	141
17 :00	240	53	18	235	6	81	160
18 :00	264	56	18	258	6	91	173
19 :00	264	55	20	259	5	99	165
20 :00	233	57	21	229	5	99	134
21 :00	179	58	21	176	3	86	93
22 :00	117	57	20	113	4	58	59
23 :00	69	58	16	68	1	35	34
24 :00	43	58	14	42	1	23	20

**Media Diaria:**      **3.442**      **55**      **14**      **3.335**      **107**      **1.338**      **2.104**

**RESUMEN SEMANAL**

Lunes	Martes	Miércoles	Jueves	Viernes	Sábado	Domingo
3.562	3.559	3.677	3.674	3.777	3.125	2.699

**GRAFICO DE DISTRIBUCION HORARIA**



■ Totales     
 ■ Ligeros (<6 metros)     
 ■ Pesados (>6 metros)     
 ■ Ascendentes     
 ■ Descendentes

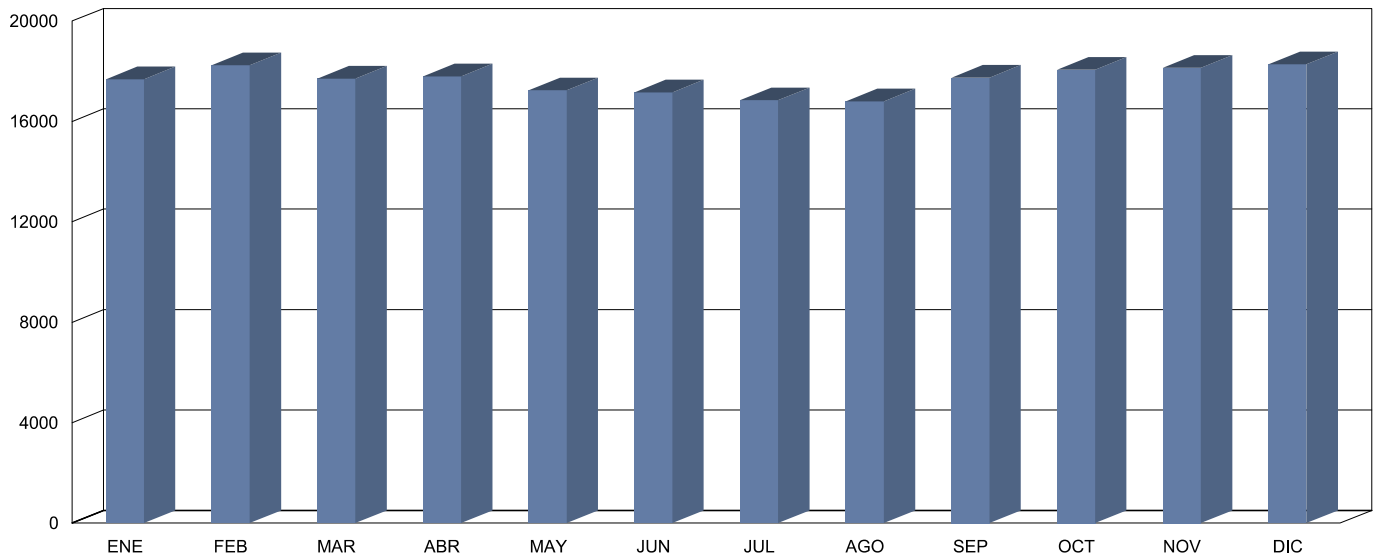


**Cabildo Insular de Tenerife**  
**Servicio Técnico de Conservación y Explotación de Carreteras**  
**Unidad Técnica de Afros**

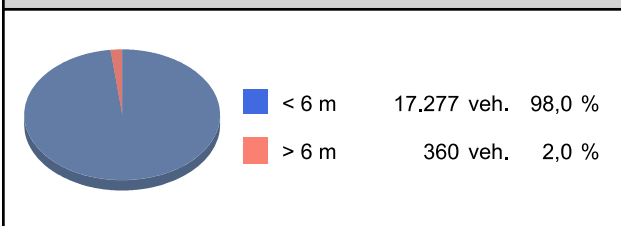
Descripción: PER-375 TF-82 Km 47,6 LAS ROSAS	<b>Informe Anual</b>
Año: 2014	Generado 04/02/2015 14:59

MES	Crecientes			Decrecientes			Suma Total			
	Total (veh/día)	Ligeros (veh/día)	Pesados (veh/día)	Total (veh/día)	Ligeros (veh/día)	Pesados (veh/día)	I.M.D. (veh/día)	Pesados (%)	Vel. med. (km/h)	Sep. media(m)
ENERO	8.600	8.428	172	9.077	8.902	175	17.677	1,96	59	22
FEBRERO	8.896	8.706	190	9.344	9.152	192	18.240	2,09	59	22
MARZO	8.617	8.439	178	9.087	8.905	182	17.704	2,03	60	21
ABRIL	8.662	8.472	190	9.125	8.931	194	17.787	2,16	60	22
MAYO	8.401	8.227	174	8.836	8.657	179	17.237	2,05	60	22
JUNIO	8.323	8.145	178	8.828	8.647	181	17.151	2,09	60	22
JULIO	8.169	8.004	165	8.676	8.509	167	16.845	1,97	60	22
AGOSTO	8.129	7.976	153	8.666	8.508	158	16.795	1,85	60	22
SEPTIEMBRE	8.644	8.468	176	9.096	8.916	180	17.740	2,01	60	22
OCTUBRE	8.826	8.638	188	9.234	9.045	189	18.060	2,09	59	22
NOVIEMBRE	8.843	8.651	192	9.291	9.096	195	18.134	2,13	58	22
DICIEMBRE	8.941	8.754	187	9.339	9.153	186	18.280	2,04	59	22
<b>Promedio:</b>	<b>8.588</b>	<b>8.409</b>	<b>179</b>	<b>9.050</b>	<b>8.868</b>	<b>182</b>	<b>17.638</b>	<b>2,04</b>	<b>60</b>	<b>22</b>

**I.M.D. MENSUALES**



**CLASIFICACIÓN POR LONGITUD (media diaria)**



**CLASIFICACIÓN POR VELOCIDAD (media diaria)**







**Cabildo Insular de Tenerife**  
**Servicio Técnico de Conservación y Explotación de Carreteras**  
**Unidad Técnica de Aforos**

Descripción: PER-375 TF-82 Km 47,6 LAS ROSAS  
 Periodo: 2014

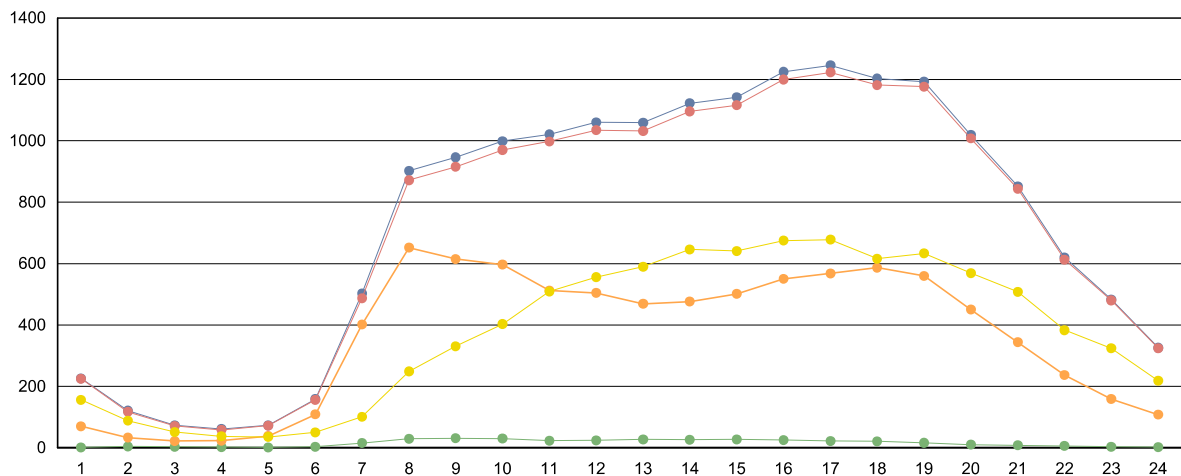
**Gráfico de Media de  
Distribución Horaria**  
 Generado: 04/02/2015 14:59

Hora	Vol. (veh.)	Vm. (km/h.)	Sep. (m)	Longitud		Ascendentes	Descendentes
				< 6 metros	>6 metros		
1 :00	226	64	26	225	1	70	156
2 :00	121	66	20	117	4	33	88
3 :00	73	65	12	71	3	22	51
4 :00	61	67	15	58	2	23	37
5 :00	73	66	23	72	1	38	35
6 :00	159	65	24	156	3	109	50
7 :00	502	59	24	487	15	401	101
8 :00	902	58	24	872	29	652	249
9 :00	946	59	24	915	31	615	331
10 :00	999	58	24	970	30	597	403
11 :00	1.021	58	24	998	23	512	509
12 :00	1.060	57	24	1.035	24	504	556
13 :00	1.059	58	24	1.032	27	469	590
14 :00	1.122	58	24	1.096	26	476	646
15 :00	1.142	59	24	1.116	27	501	641
16 :00	1.225	58	24	1.200	25	550	675
17 :00	1.246	57	25	1.223	22	568	678
18 :00	1.203	57	25	1.182	21	587	616
19 :00	1.193	57	25	1.177	16	560	633
20 :00	1.019	57	25	1.008	10	450	569
21 :00	852	58	25	844	8	344	508
22 :00	620	58	25	613	6	237	383
23 :00	483	60	25	480	3	159	324
24 :00	326	62	25	324	2	108	218
<b>Media Diaria:</b>	<b>17.633</b>	<b>60</b>	<b>23</b>	<b>17.271</b>	<b>362</b>	<b>8.585</b>	<b>9.047</b>

**RESUMEN SEMANAL**

Lunes	Martes	Miércoles	Jueves	Viernes	Sábado	Domingo
18.403	18.948	18.769	18.825	19.395	15.822	13.239

**GRAFICO DE DISTRIBUCION HORARIA**



■ Totales   
 ■ Ligeros (<6 metros)   
 ■ Pesados (>6 metros)   
 ■ Ascendentes   
 ■ Descendentes

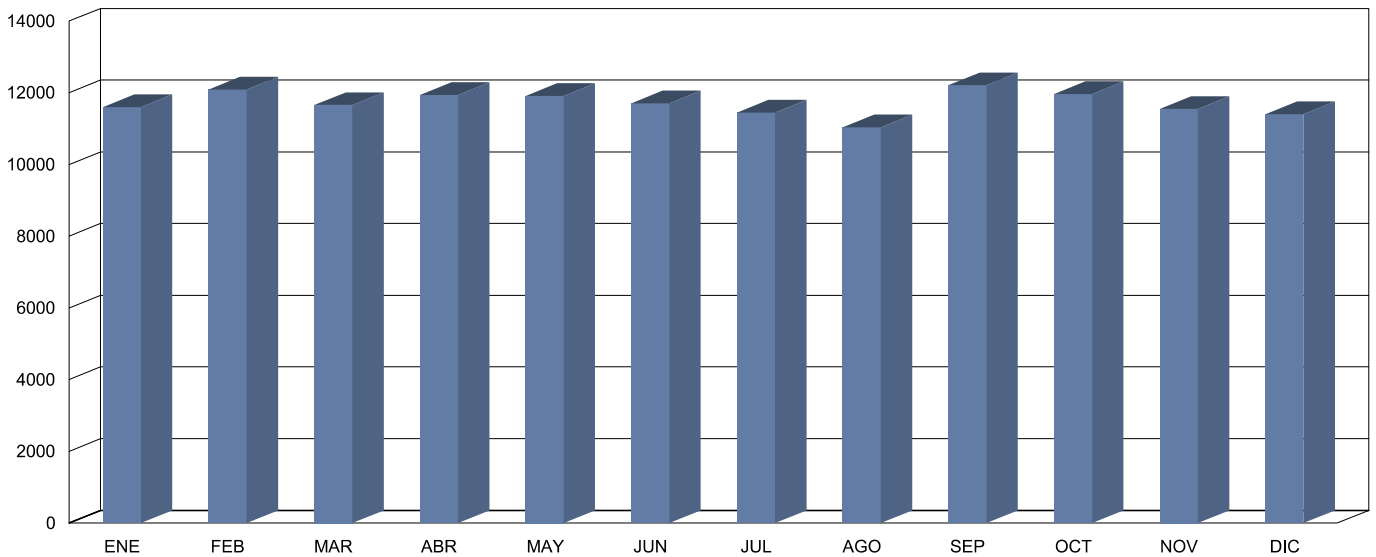


**Cabildo Insular de Tenerife**  
**Servicio Técnico de Conservación y Explotación de Carreteras**  
**Unidad Técnica de Afros**

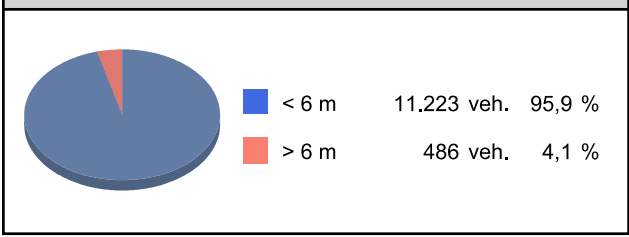
Descripción: PER-431 TF-152 Km 3,5 ERMITA CRUZ CHICA	<b>Informe Anual</b>
Año: 2014	Generado 04/02/2015 15:00

MES	Crecientes			Decrecientes			Suma Total			
	Total (veh/día)	Ligeros (veh/día)	Pesados (veh/día)	Total (veh/día)	Ligeros (veh/día)	Pesados (veh/día)	I.M.D. (veh/día)	Pesados (%)	Vel. med. (km/h)	Sep. media(m)
ENERO	5.875	5.659	216	5.723	5.484	239	11.598	3,92	66	22
FEBRERO	6.039	5.805	234	6.051	5.792	259	12.090	4,08	66	22
MARZO	5.832	5.596	236	5.826	5.575	251	11.658	4,18	66	22
ABRIL	5.994	5.748	246	5.942	5.682	260	11.936	4,24	66	22
MAYO	5.983	5.745	238	5.931	5.680	251	11.914	4,10	65	22
JUNIO	5.869	5.628	241	5.837	5.573	264	11.706	4,31	66	22
JULIO	5.783	5.536	247	5.664	5.406	258	11.447	4,41	66	22
AGOSTO	5.619	5.391	228	5.417	5.181	236	11.036	4,20	66	24
SEPTIEMBRE	6.150	5.905	245	6.059	5.795	264	12.209	4,17	65	23
OCTUBRE	6.022	5.782	240	5.941	5.686	255	11.963	4,14	65	23
NOVIEMBRE	5.849	5.625	224	5.700	5.451	249	11.549	4,10	64	23
DICIEMBRE	5.832	5.615	217	5.570	5.340	230	11.402	3,92	65	23
<b>Promedio:</b>	<b>5.904</b>	<b>5.670</b>	<b>234</b>	<b>5.805</b>	<b>5.554</b>	<b>251</b>	<b>11.709</b>	<b>4,15</b>	<b>66</b>	<b>23</b>


**I.M.D. MENSUALES**



**CLASIFICACIÓN POR LONGITUD (media diaria)**



**CLASIFICACIÓN POR VELOCIDAD (media diaria)**





**Cabildo Insular de Tenerife**  
**Servicio Técnico de Conservación y Explotación de Carreteras**  
**Unidad Técnica de Aforos**

Descripción: PER-431 TF-152 Km 3,5 ERMITA CRUZ CHICA  
 Periodo: 2014

**Gráfico de Media de  
 Distribución Horaria**

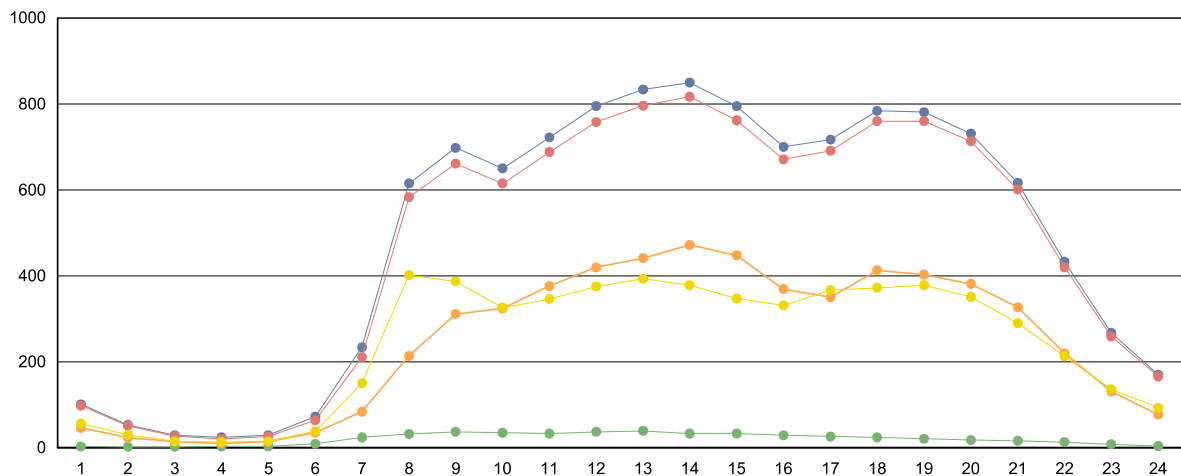
Generado: 04/02/2015 15:00

Hora	Vol. (veh.)	Vm. (km/h.)	Sep. (m)	Longitud		Ascendentes	Descendentes
				< 6 metros	>6 metros		
1 :00	101	70	21	98	3	46	56
2 :00	53	72	14	51	2	23	30
3 :00	29	73	9	27	2	14	15
4 :00	24	75	5	20	3	10	13
5 :00	29	77	8	26	3	14	15
6 :00	73	74	21	64	9	35	38
7 :00	234	70	27	211	24	84	150
8 :00	615	67	26	583	32	214	402
9 :00	698	65	26	661	37	311	387
10 :00	650	63	26	615	35	324	326
11 :00	722	61	26	688	33	376	346
12 :00	795	60	26	758	37	420	375
13 :00	834	61	26	796	39	441	393
14 :00	850	63	26	817	33	472	378
15 :00	795	64	26	762	33	448	347
16 :00	700	65	26	671	29	369	331
17 :00	717	64	26	691	26	350	367
18 :00	784	62	26	760	24	413	372
19 :00	781	61	26	760	21	403	378
20 :00	731	61	26	713	18	381	351
21 :00	617	62	26	601	16	327	290
22 :00	433	64	26	420	13	220	213
23 :00	267	67	27	259	8	131	136
24 :00	170	68	26	166	4	77	93
<b>Media Diaria:</b>	<b>11.702</b>	<b>66</b>	<b>23</b>	<b>11.218</b>	<b>484</b>	<b>5.903</b>	<b>5.802</b>

**RESUMEN SEMANAL**

Lunes	Martes	Miércoles	Jueves	Viernes	Sábado	Domingo
12.090	12.354	12.354	12.574	13.265	10.627	8.654

**GRAFICO DE DISTRIBUCION HORARIA**



■ Totales   
 ■ Ligeros (<6 metros)   
 ■ Pesados (>6 metros)   
 ■ Ascendentes   
 ■ Descendentes

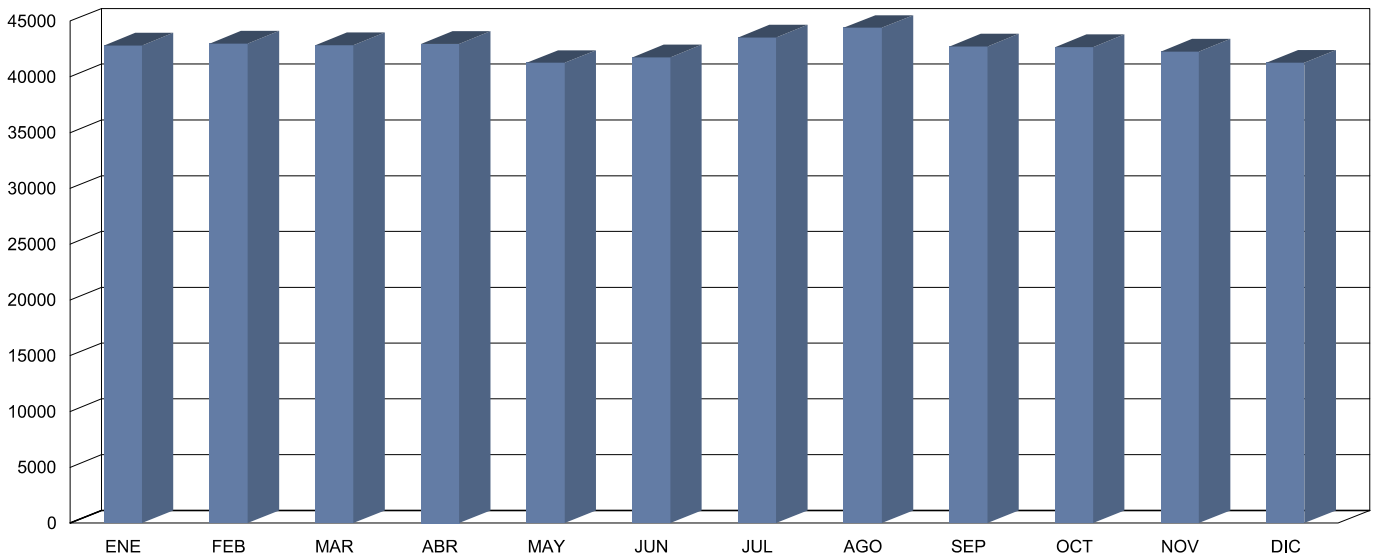


**Cabildo Insular de Tenerife**  
**Servicio Técnico de Conservación y Explotación de Carreteras**  
**Unidad Técnica de Afros**

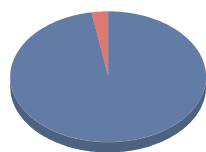
Descripción: PER-787 TF-665 Km 0,2 LOS CRISTIANOS	<b>Informe Anual</b>
Año: 2014	Generado 04/02/2015 15:00

MES	Crecientes			Decrecientes			Suma Total			
	Total (veh/día)	Ligeros (veh/día)	Pesados (veh/día)	Total (veh/día)	Ligeros (veh/día)	Pesados (veh/día)	I.M.D. (veh/día)	Pesados (%)	Vel. med. (km/h)	Sep. media(m)
ENERO	22.689	22.098	591	20.129	19.588	541	42.818	2,64	61	24
FEBRERO	22.766	22.162	604	20.210	19.653	557	42.976	2,70	61	23
MARZO	22.728	22.117	611	20.111	19.551	560	42.839	2,73	61	24
ABRIL	22.795	22.189	606	20.165	19.609	556	42.960	2,70	61	24
MAYO	21.947	21.387	560	19.302	18.786	516	41.249	2,61	61	24
JUNIO	22.192	21.621	571	19.555	19.027	528	41.747	2,63	62	24
JULIO	23.176	22.579	597	20.349	19.801	548	43.525	2,63	60	24
AGOSTO	23.645	23.034	611	20.749	20.190	559	44.394	2,64	60	24
SEPTIEMBRE	22.748	22.141	607	19.965	19.405	560	42.713	2,73	62	24
OCTUBRE	22.671	22.068	603	19.988	19.432	556	42.659	2,72	61	24
NOVIEMBRE	22.472	21.900	572	19.803	19.273	530	42.275	2,61	61	24
DICIEMBRE	21.932	21.417	515	19.334	18.859	475	41.266	2,40	61	24
<b>Promedio:</b>	<b>22.647</b>	<b>22.059</b>	<b>587</b>	<b>19.972</b>	<b>19.431</b>	<b>541</b>	<b>42.618</b>	<b>2,65</b>	<b>61</b>	<b>24</b>

**I.M.D. MENSUALES**

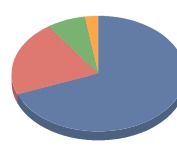


**CLASIFICACIÓN POR LONGITUD (media diaria)**



<span style="color: blue;">■</span> < 6 m	41.491 veh.	97,4 %
<span style="color: red;">■</span> > 6 m	1.128 veh.	2,6 %

**CLASIFICACIÓN POR VELOCIDAD (media diaria)**



<span style="color: blue;">■</span> 0-80 km/h	29.451 veh.	69,1 %
<span style="color: red;">■</span> 81-100 km/h	9.044 veh.	21,2 %
<span style="color: green;">■</span> 101-120 km/h	3.095 veh.	7,3 %
<span style="color: orange;">■</span> 121-140 km/h	1.007 veh.	2,4 %
<span style="color: yellow;">■</span> 141-160 km/h	20 veh.	0,0 %
<span style="color: purple;">■</span> > 160 km/h	2 veh.	0,0 %



**Cabildo Insular de Tenerife**  
**Servicio Técnico de Conservación y Explotación de Carreteras**  
**Unidad Técnica de Aforos**

Descripción: PER-787 TF-665 Km 0,2 LOS CRISTIANOS  
 Periodo: 2014

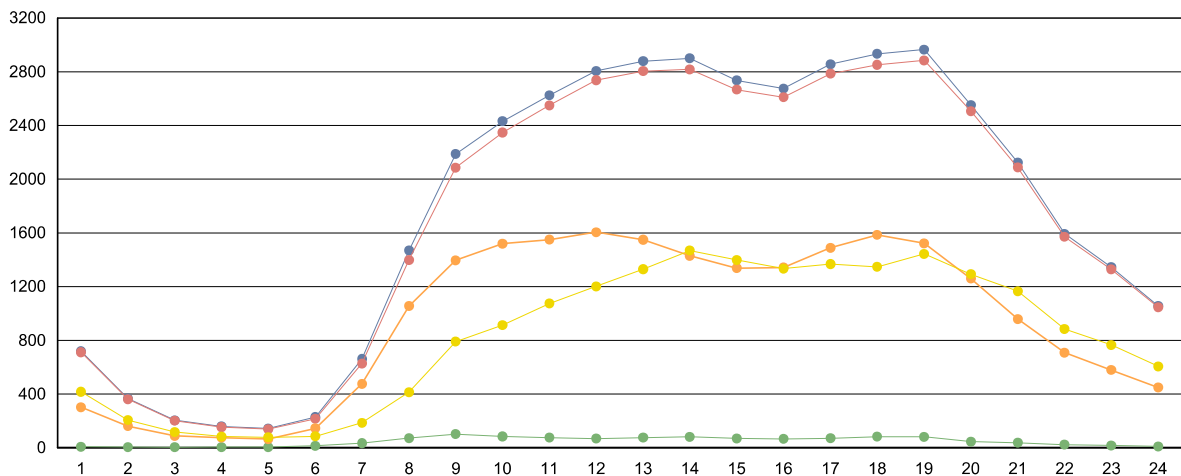
**Gráfico de Media de  
Distribución Horaria**  
 Generado: 04/02/2015 15:01

Hora	Vol. (veh.)	Vm. (km/h.)	Sep. (m)	Longitud		Ascendentes	Descendentes
				< 6 metros	>6 metros		
1 :00	719	63	26	712	7	302	417
2 :00	367	64	21	362	5	161	206
3 :00	205	64	15	201	4	88	117
4 :00	158	64	15	153	5	75	83
5 :00	143	64	14	138	5	65	78
6 :00	229	64	20	215	14	144	85
7 :00	662	63	27	628	34	476	186
8 :00	1.469	61	26	1.398	71	1.055	414
9 :00	2.187	61	25	2.086	101	1.396	791
10 :00	2.432	61	26	2.348	84	1.520	913
11 :00	2.624	59	25	2.549	75	1.550	1.074
12 :00	2.806	58	25	2.738	68	1.605	1.201
13 :00	2.879	59	26	2.805	75	1.549	1.330
14 :00	2.900	61	26	2.818	81	1.430	1.469
15 :00	2.736	62	26	2.667	69	1.338	1.398
16 :00	2.676	61	26	2.610	66	1.343	1.334
17 :00	2.856	60	26	2.786	70	1.489	1.368
18 :00	2.934	60	25	2.852	82	1.585	1.348
19 :00	2.966	60	26	2.885	81	1.522	1.444
20 :00	2.552	61	26	2.507	45	1.259	1.293
21 :00	2.124	61	27	2.087	37	959	1.165
22 :00	1.593	61	27	1.571	23	709	884
23 :00	1.345	62	27	1.329	17	579	766
24 :00	1.055	63	27	1.045	10	448	607
<b>Media Diaria:</b>	<b>42.617</b>	<b>62</b>	<b>24</b>	<b>41.490</b>	<b>1.127</b>	<b>22.647</b>	<b>19.971</b>

**RESUMEN SEMANAL**

Lunes	Martes	Miércoles	Jueves	Viernes	Sábado	Domingo
44.459	45.607	44.929	45.262	47.013	37.494	33.513

**GRAFICO DE DISTRIBUCION HORARIA**



■ Totales    
 ■ Ligeros (<6 metros)    
 ■ Pesados (>6 metros)    
 ■ Ascendentes    
 ■ Descendentes

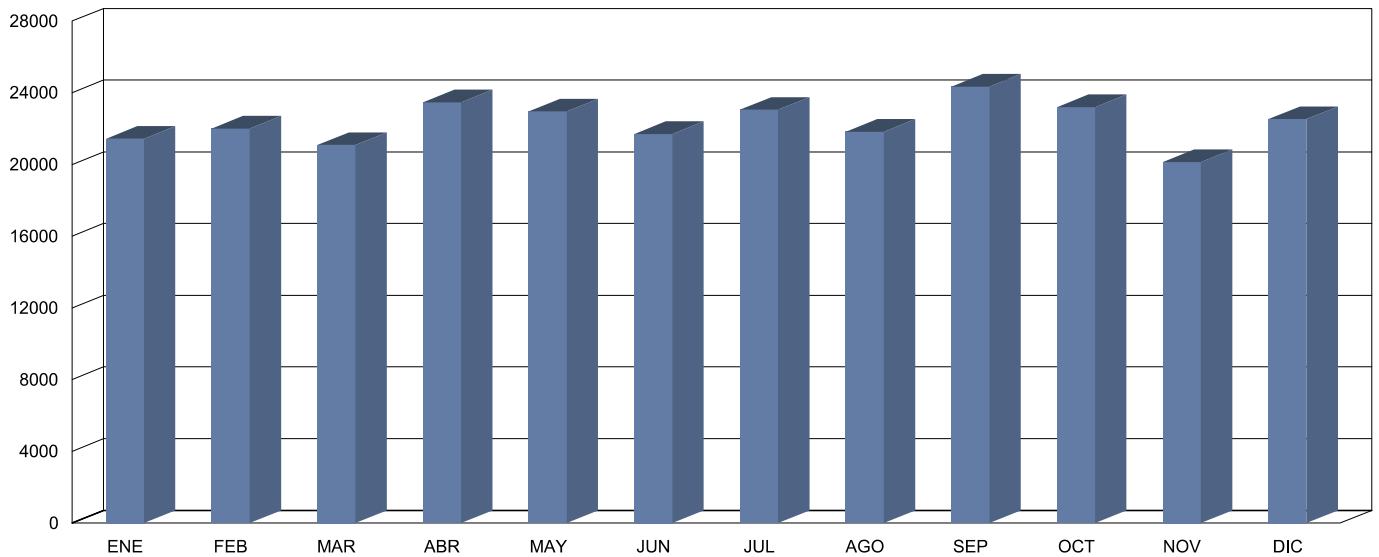


**Cabildo Insular de Tenerife**  
**Servicio Técnico de Conservación y Explotación de Carreteras**  
**Unidad Técnica de Afros**

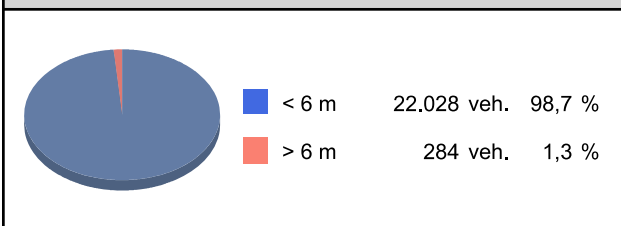
Descripción: PER-901 VL Km 0,25 VIA LITORAL	<b>Informe Anual</b>
Año: 2014	Generado 04/02/2015 15:01

MES	Crecientes			Decrecientes			Suma Total			
	Total (veh/día)	Ligeros (veh/día)	Pesados (veh/día)	Total (veh/día)	Ligeros (veh/día)	Pesados (veh/día)	I.M.D. (veh/día)	Pesados (%)	Vel. med. (km/h)	Sep. media(m)
ENERO	9.441	9.213	228	11.996	11.908	88	21.437	1,47	50	134
FEBRERO	9.553	9.327	226	12.451	12.360	91	22.004	1,44	50	133
MARZO	9.123	8.911	212	11.965	11.901	64	21.088	1,31	50	136
ABRIL	10.426	10.186	240	13.039	12.973	66	23.465	1,30	50	130
MAYO	10.317	10.085	232	12.642	12.579	63	22.959	1,28	50	144
JUNIO	9.720	9.498	222	11.977	11.913	64	21.697	1,32	50	142
JULIO	10.195	9.979	216	12.854	12.800	54	23.049	1,17	49	136
AGOSTO	9.815	9.620	195	12.016	11.979	37	21.831	1,06	49	140
SEPTIEMBRE	10.781	10.557	224	13.552	13.502	50	24.333	1,13	49	145
OCTUBRE	10.160	9.932	228	13.042	12.969	73	23.202	1,30	48	147
NOVIEMBRE	8.808	8.600	208	11.331	11.272	59	20.139	1,33	49	154
DECIEMBRE	10.452	10.236	216	12.080	12.032	48	22.532	1,17	95	150
<b>Promedio:</b>	<b>9.899</b>	<b>9.679</b>	<b>221</b>	<b>12.412</b>	<b>12.349</b>	<b>63</b>	<b>22.311</b>	<b>1,27</b>	<b>53</b>	<b>141</b>

**I.M.D. MENSUALES**



**CLASIFICACIÓN POR LONGITUD (media diaria)**



**CLASIFICACIÓN POR VELOCIDAD (media diaria)**





**Cabildo Insular de Tenerife**  
**Servicio Técnico de Conservación y Explotación de Carreteras**  
**Unidad Técnica de Aforos**

Descripción: PER-901 VL Km 0,25 VIA LITORAL  
 Periodo: 2014

**Gráfico de Media de  
Distribución Horaria**

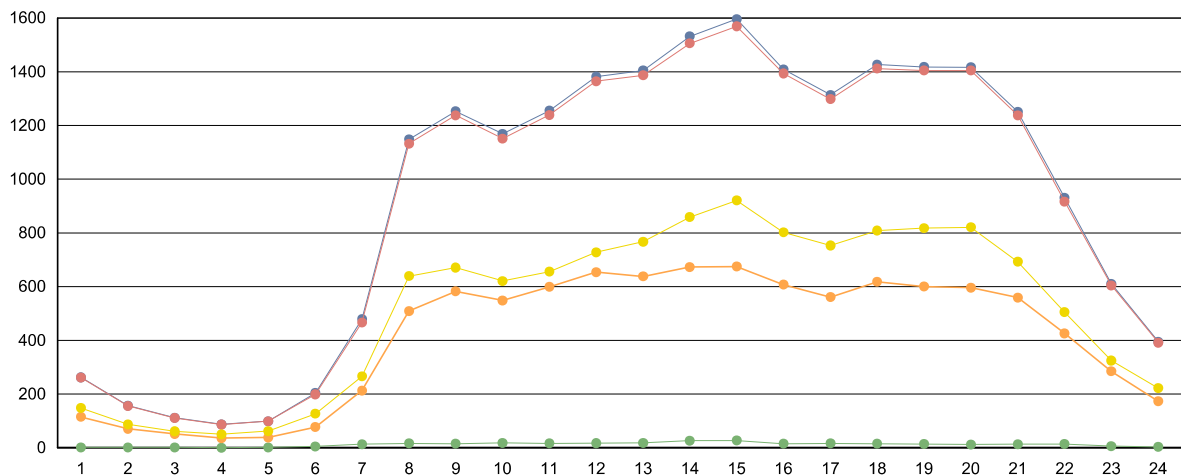
Generado: 04/02/2015 15:01

Hora	Vol. (veh.)	Vm. (km/h.)	Sep. (m)	Longitud		Ascendentes	Descendentes
				< 6 metros	>6 metros		
1 :00	262	53	205	261	1	115	148
2 :00	157	54	213	156	1	70	87
3 :00	112	56	211	111	1	51	61
4 :00	87	56	209	86	0	36	50
5 :00	99	56	209	99	1	38	62
6 :00	204	55	210	199	5	77	127
7 :00	479	53	180	466	13	213	266
8 :00	1.148	52	133	1.132	16	509	639
9 :00	1.253	52	119	1.238	15	582	671
10 :00	1.169	52	121	1.151	18	548	621
11 :00	1.255	52	115	1.239	16	599	656
12 :00	1.382	52	110	1.365	17	654	728
13 :00	1.405	53	112	1.387	18	638	767
14 :00	1.532	52	106	1.506	26	673	859
15 :00	1.596	53	105	1.569	27	675	921
16 :00	1.409	53	112	1.394	15	607	802
17 :00	1.314	53	117	1.298	16	561	753
18 :00	1.427	53	113	1.412	15	618	809
19 :00	1.418	53	115	1.405	14	600	818
20 :00	1.417	52	115	1.405	12	596	821
21 :00	1.251	52	117	1.238	13	559	693
22 :00	931	52	133	917	14	426	505
23 :00	610	52	161	604	6	285	325
24 :00	395	53	189	391	3	173	222
<b>Media Diaria:</b>	<b>22.312</b>	<b>53</b>	<b>147</b>	<b>22.029</b>	<b>283</b>	<b>9.903</b>	<b>12.411</b>

**RESUMEN SEMANAL**

Lunes	Martes	Miércoles	Jueves	Viernes	Sábado	Domingo
23.451	24.545	23.906	24.231	25.036	18.825	16.166

**GRAFICO DE DISTRIBUCION HORARIA**



■ Totales   
 ■ Ligeros (<6 metros)   
 ■ Pesados (>6 metros)   
 ■ Ascendentes   
 ■ Descendentes



# **Cabildo Insular de Tenerife**

Servicio Técnico de Conservación, Explotación de Carreteras y Paisaje

Unidad Técnica de Aforos

## **ESTACIONES PRIMARIAS**





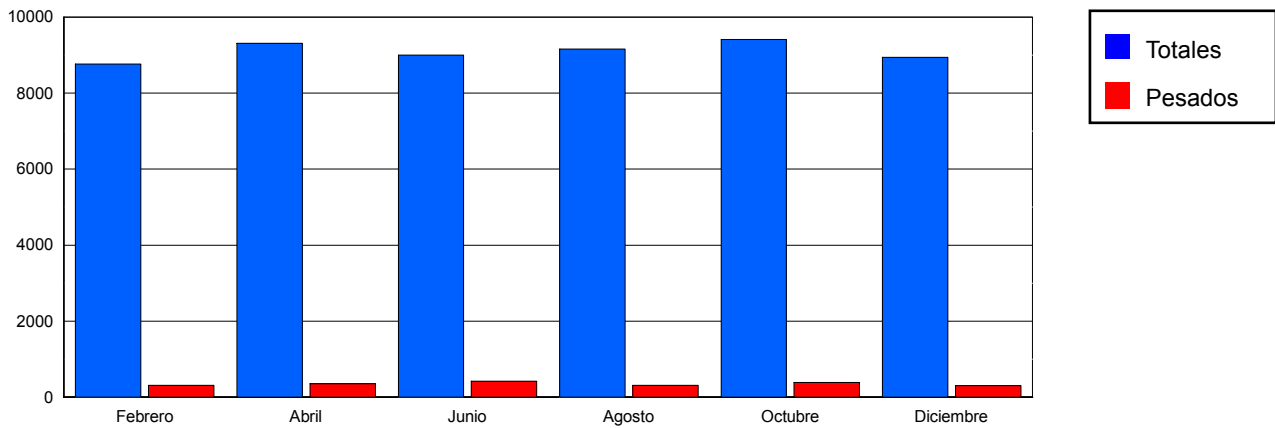
**Cabildo Insular de Tenerife**  
**Servicio Técnico de Conservación y Explotación de Carreteras**  
**Unidad Técnica de Aforos**

Descripción: PRI-181 TF-16 Km 9,06 TACORONTE-CALLEJON G. C  
 Periodo: 2014

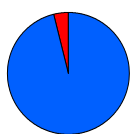
**Informe Primarias  
de Característica Anual**  
 Generado: 04/02/2015 15:08

Fechas	Mes	Crecientes Kilometraje			Decrecientes Kilometraje			Total Vía				
		totales	ligeros	pesados	totales	ligeros	pesados	totales	ligeros	pesados	% pes	días
11/02/2014 17/02/2014	Febrero	4.286	4.097	189	4.480	4.353	127	8.766	8.450	316	3,6%	7
22/04/2014 28/04/2014	Abril	4.554	4.344	211	4.754	4.608	146	9.309	8.952	357	3,8%	7
12/06/2014 18/06/2014	Junio	4.404	4.195	209	4.593	4.377	217	8.997	8.572	425	4,7%	7
06/08/2014 12/08/2014	Agosto	4.443	4.258	185	4.710	4.580	130	9.153	8.839	314	3,4%	7
01/10/2014 07/10/2014	Octubre	4.585	4.348	237	4.827	4.672	154	9.412	9.020	392	4,2%	7
03/12/2014 09/12/2014	Diciembre	4.363	4.178	186	4.576	4.453	122	8.939	8.631	308	3,4%	7
<b>MEDIA ANUAL</b>		<b>4.439</b>	<b>4.237</b>	<b>203</b>	<b>4.657</b>	<b>4.507</b>	<b>149</b>	<b>9.096</b>	<b>8.744</b>	<b>352</b>	<b>3,87%</b>	<b>42</b>

**INTENSIDADES MEDIAS MENSUALES**

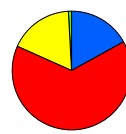


**CLASIFICACIÓN POR LONGITUD**



<span style="color: blue;">■</span> < 6 m	8744 veh.	96,1 %
<span style="color: red;">■</span> > 6 m	352 veh.	3,9 %

**CLASIFICACIÓN POR VELOCIDAD**



<span style="color: blue;">■</span> 0-40 km/h	1536 veh.	16,9 %
<span style="color: red;">■</span> 41-50 km/h	5897 veh.	64,8 %
<span style="color: yellow;">■</span> 51-60 km/h	1579 veh.	17,4 %
<span style="color: green;">■</span> 61-70 km/h	78 veh.	0,9 %
<span style="color: cyan;">■</span> 71-80 km/h	5 veh.	0,1 %
<span style="color: magenta;">■</span> > 80 km/h	0 veh.	0,0 %



**Cabildo Insular de Tenerife**  
**Servicio Técnico de Conservación y Explotación de Carreteras**  
**Unidad Técnica de Aforos**

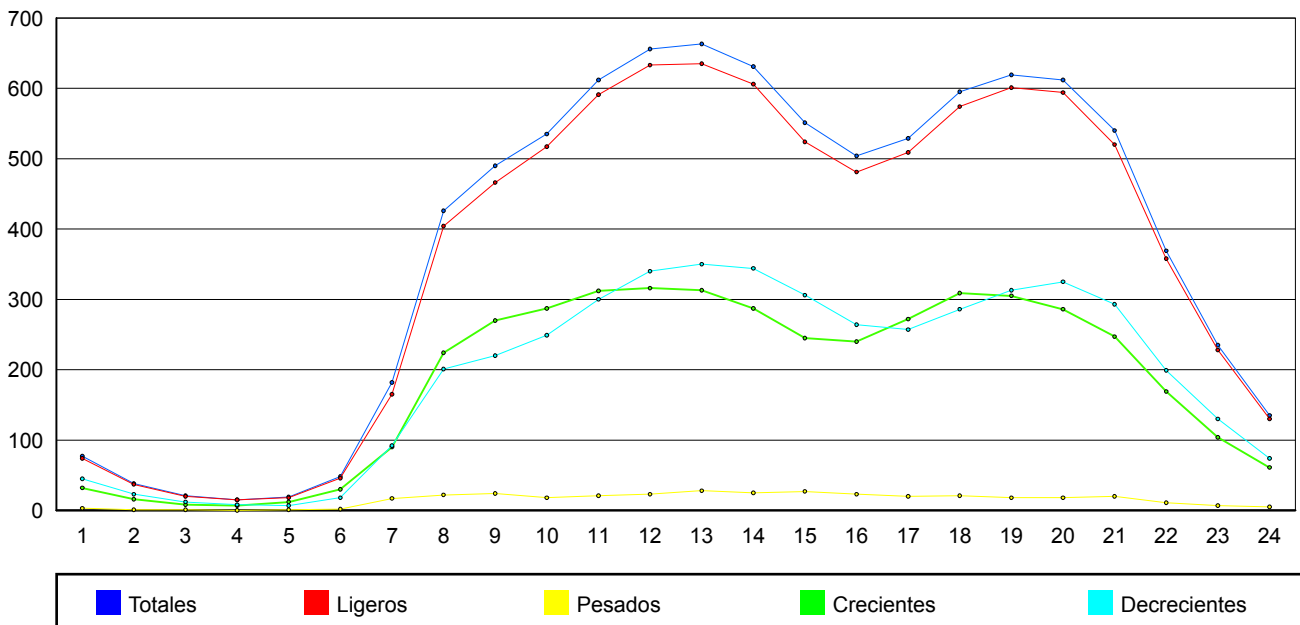
Descripción: PRI-181 TF-16 Km 9,06 TACORONTE-CALLEJON G.  
 Periodo: 2014

**Gráfico de Media de  
Distribución Horaria**

Generado: 04/02/2015 15:08

Hora	Total	Ligeros	Pesados	% pesados	Ascendentes	Descendentes
1:00	77	74	3	3,90 %	32	45
2:00	38	37	1	2,63 %	16	23
3:00	21	20	1	4,76 %	8	12
4:00	15	15	0	0,00 %	7	8
5:00	19	18	1	5,26 %	12	7
6:00	48	46	2	4,17 %	30	18
7:00	182	165	17	9,34 %	90	92
8:00	426	404	22	5,16 %	224	201
9:00	490	466	24	4,90 %	270	220
10:00	535	517	18	3,36 %	287	249
11:00	612	591	21	3,43 %	312	300
12:00	656	633	23	3,51 %	316	340
13:00	663	635	28	4,22 %	313	350
14:00	631	606	25	3,96 %	287	344
15:00	551	524	27	4,90 %	245	306
16:00	504	481	23	4,56 %	240	264
17:00	529	509	20	3,78 %	272	257
18:00	595	574	21	3,53 %	309	286
19:00	619	601	18	2,91 %	305	313
20:00	612	594	18	2,94 %	286	325
21:00	540	520	20	3,70 %	247	293
22:00	369	358	11	2,98 %	169	199
23:00	235	228	7	2,98 %	104	130
24:00	135	130	5	3,70 %	61	74
<b>Media Diaria:</b>	<b>9.102</b>	<b>8.746</b>	<b>356</b>	<b>3,91 %</b>	<b>4.442</b>	<b>4.656</b>

**GRAFICO DE DISTRIBUCION HORARIA**





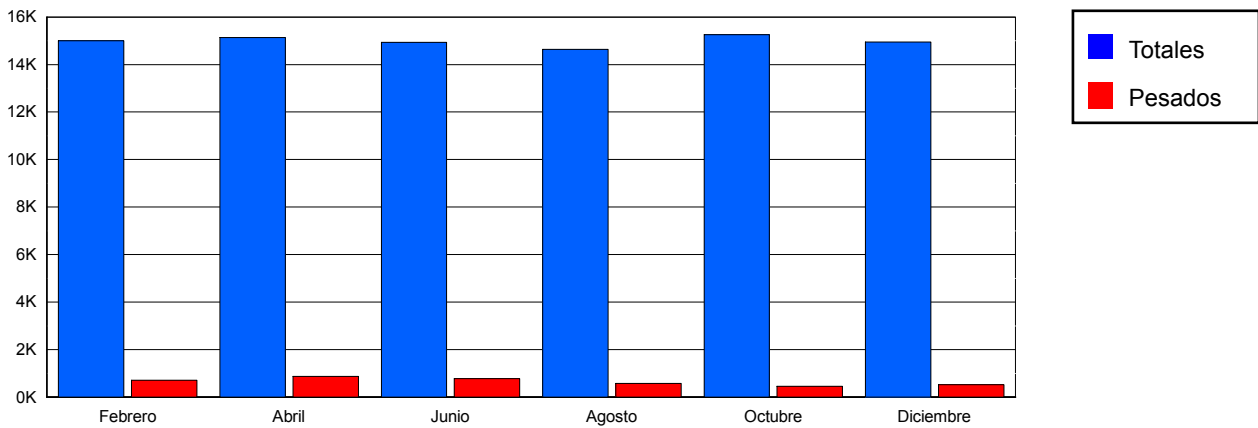
**Cabildo Insular de Tenerife**  
**Servicio Técnico de Conservación y Explotación de Carreteras**  
**Unidad Técnica de Aforos**

Descripción: PRI-203 TF-24 Km 0,61 BALDIOS-PANASCA Carriles: :  
 Periodo: 2014

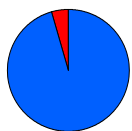
**Informe Primarias  
de Característica Anual**  
 Generado: 04/02/2015 15:09

Fechas	Mes	Crecientes Kilometraje			Decrecientes Kilometraje			Total Vía				
		totales	ligeros	pesados	totales	ligeros	pesados	totales	ligeros	pesados	% pes	días
11/02/2014 17/02/2014	Febrero	8.428	8.202	226	6.570	6.084	486	14.998	14.286	712	4,7%	7
22/04/2014 28/04/2014	Abril	8.454	8.238	216	6.676	6.017	659	15.130	14.255	875	5,8%	7
12/06/2014 18/06/2014	Junio	8.361	8.118	243	6.567	6.024	544	14.928	14.141	787	5,3%	7
06/08/2014 12/08/2014	Agosto	8.191	7.959	232	6.444	6.093	351	14.635	14.052	583	4,0%	7
01/10/2014 07/10/2014	Octubre	8.526	8.316	210	6.724	6.468	256	15.250	14.784	466	3,1%	7
12/12/2014 18/12/2014	Diciembre	8.471	8.196	275	6.477	6.218	259	14.948	14.414	534	3,6%	7
<b>MEDIA ANUAL</b>		<b>8.405</b>	<b>8.172</b>	<b>234</b>	<b>6.576</b>	<b>6.151</b>	<b>426</b>	<b>14.982</b>	<b>14.322</b>	<b>660</b>	<b>4,40%</b>	<b>42</b>

**INTENSIDADES MEDIAS MENSUALES**

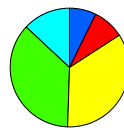


**CLASIFICACIÓN POR LONGITUD**



<span style="color: blue;">■</span> < 6 m	14322 veh.	95,6 %
<span style="color: red;">■</span> > 6 m	660 veh.	4,4 %

**CLASIFICACIÓN POR VELOCIDAD**



<span style="color: blue;">■</span> 0-40 km/h	1046 veh.	7,0 %
<span style="color: red;">■</span> 41-50 km/h	1243 veh.	8,3 %
<span style="color: yellow;">■</span> 51-60 km/h	5032 veh.	33,6 %
<span style="color: green;">■</span> 61-70 km/h	5299 veh.	35,4 %
<span style="color: cyan;">■</span> 71-80 km/h	1874 veh.	12,5 %
<span style="color: magenta;">■</span> > 80 km/h	0 veh.	0,0 %



**Cabildo Insular de Tenerife**  
**Servicio Técnico de Conservación y Explotación de Carreteras**  
**Unidad Técnica de Aforos**

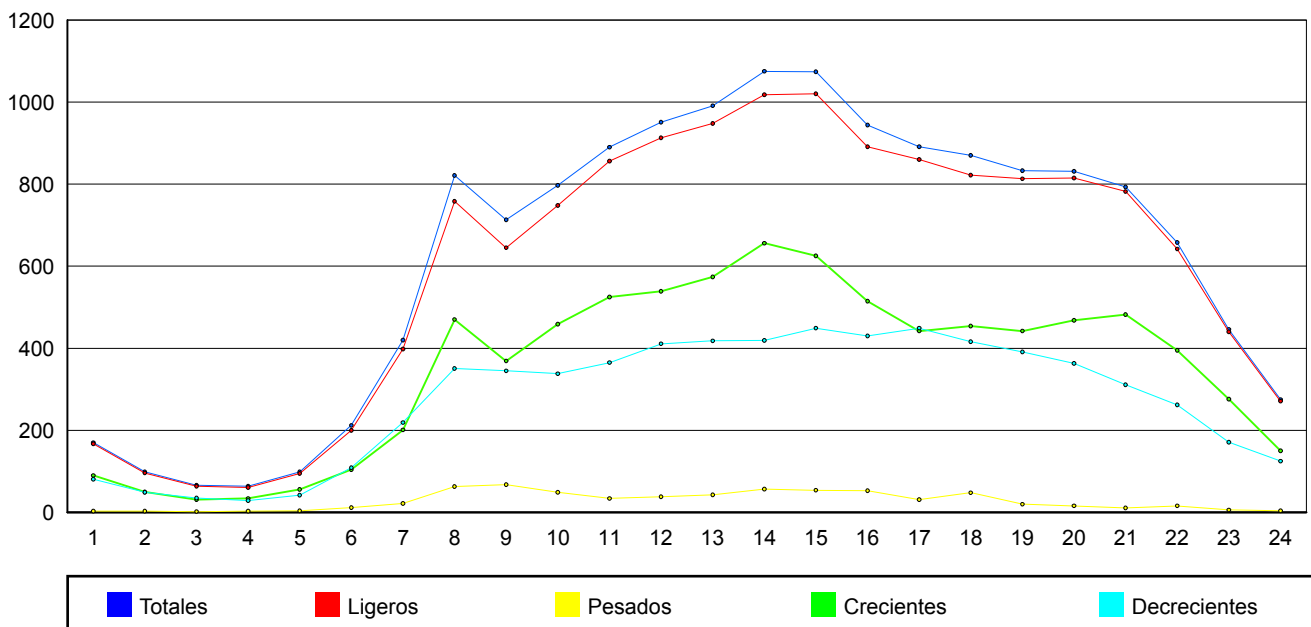
Descripción: PRI-203 TF-24 Km 0,61 BALDIOS-PANASCA  
 Periodo: 2014

**Gráfico de Media de  
Distribución Horaria**

Generado: 04/02/2015 15:09

Hora	Total	Ligeros	Pesados	% pesados	Ascendentes	Descendentes
1:00	170	167	3	1,76 %	90	81
2:00	99	96	3	3,03 %	50	49
3:00	66	64	2	3,03 %	31	35
4:00	64	61	3	4,69 %	34	29
5:00	99	95	4	4,04 %	56	42
6:00	212	200	12	5,66 %	104	109
7:00	420	398	22	5,24 %	201	219
8:00	821	758	63	7,67 %	470	351
9:00	713	645	68	9,54 %	369	345
10:00	797	748	49	6,15 %	459	338
11:00	890	856	34	3,82 %	525	365
12:00	951	913	38	4,00 %	539	411
13:00	991	948	43	4,34 %	574	418
14:00	1.075	1.018	57	5,30 %	656	419
15:00	1.074	1.020	54	5,03 %	625	449
16:00	944	891	53	5,61 %	515	430
17:00	891	860	31	3,48 %	442	449
18:00	870	822	48	5,52 %	454	416
19:00	833	813	20	2,40 %	442	391
20:00	831	815	16	1,93 %	468	363
21:00	793	782	11	1,39 %	482	311
22:00	658	642	16	2,43 %	395	262
23:00	446	440	6	1,35 %	276	171
24:00	275	271	4	1,45 %	150	125
<b>Media Diaria:</b>	<b>14.983</b>	<b>14.323</b>	<b>660</b>	<b>4,40 %</b>	<b>8.407</b>	<b>6.578</b>

**GRAFICO DE DISTRIBUCION HORARIA**





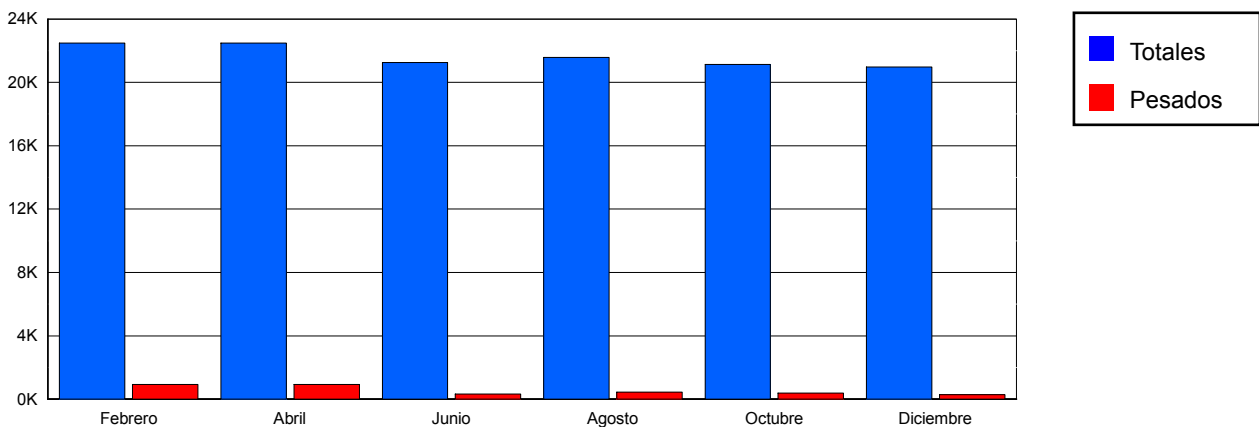
**Cabildo Insular de Tenerife**  
**Servicio Técnico de Conservación y Explotación de Carreteras**  
**Unidad Técnica de Aforos**

Descripción: PRI-271 TF-28 Km 94,02 HOSPITAL DEL SUR Carriles  
 Periodo: 2014

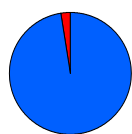
**Informe Primarias  
 de Característica Anual**  
 Generado: 04/02/2015 15:09

Fechas	Mes	Crecientes Kilometraje			Decrecientes Kilometraje			Total Vía				
		totales	ligeros	pesados	totales	ligeros	pesados	totales	ligeros	pesados	% pes	días
19/02/2014 25/02/2014	Febrero	11.356	10.891	466	11.115	10.647	469	22.472	21.537	934	4,2%	7
01/04/2014 07/04/2014	Abril	11.356	10.891	466	11.115	10.647	469	22.472	21.537	934	4,2%	7
11/06/2014 17/06/2014	Junio	10.761	10.610	151	10.489	10.320	170	21.250	20.930	320	1,5%	7
05/08/2014 11/08/2014	Agosto	10.889	10.615	274	10.693	10.525	168	21.582	21.139	443	2,1%	7
01/10/2014 07/10/2014	Octubre	10.684	10.480	204	10.451	10.260	191	21.136	20.740	395	1,9%	7
03/12/2014 09/12/2014	Diciembre	10.695	10.562	133	10.279	10.120	159	20.974	20.682	292	1,4%	7
<b>MEDIA ANUAL</b>		<b>10.957</b>	<b>10.675</b>	<b>282</b>	<b>10.690</b>	<b>10.420</b>	<b>271</b>	<b>21.648</b>	<b>21.094</b>	<b>553</b>	<b>2,52%</b>	<b>42</b>

**INTENSIDADES MEDIAS MENSUALES**



**CLASIFICACIÓN POR LONGITUD**



<span style="color: blue;">■</span> < 6 m	21094 veh.	97,4 %
<span style="color: red;">■</span> > 6 m	553 veh.	2,6 %

**CLASIFICACIÓN POR VELOCIDAD**



<span style="color: blue;">■</span> 0-40 km/h	115 veh.	0,5 %
<span style="color: red;">■</span> 41-50 km/h	385 veh.	1,8 %
<span style="color: yellow;">■</span> 51-60 km/h	2537 veh.	11,7 %
<span style="color: green;">■</span> 61-70 km/h	8571 veh.	39,6 %
<span style="color: cyan;">■</span> 71-80 km/h	7392 veh.	34,1 %
<span style="color: magenta;">■</span> > 80 km/h	0 veh.	0,0 %



**Cabildo Insular de Tenerife**  
**Servicio Técnico de Conservación y Explotación de Carreteras**  
**Unidad Técnica de Aforos**

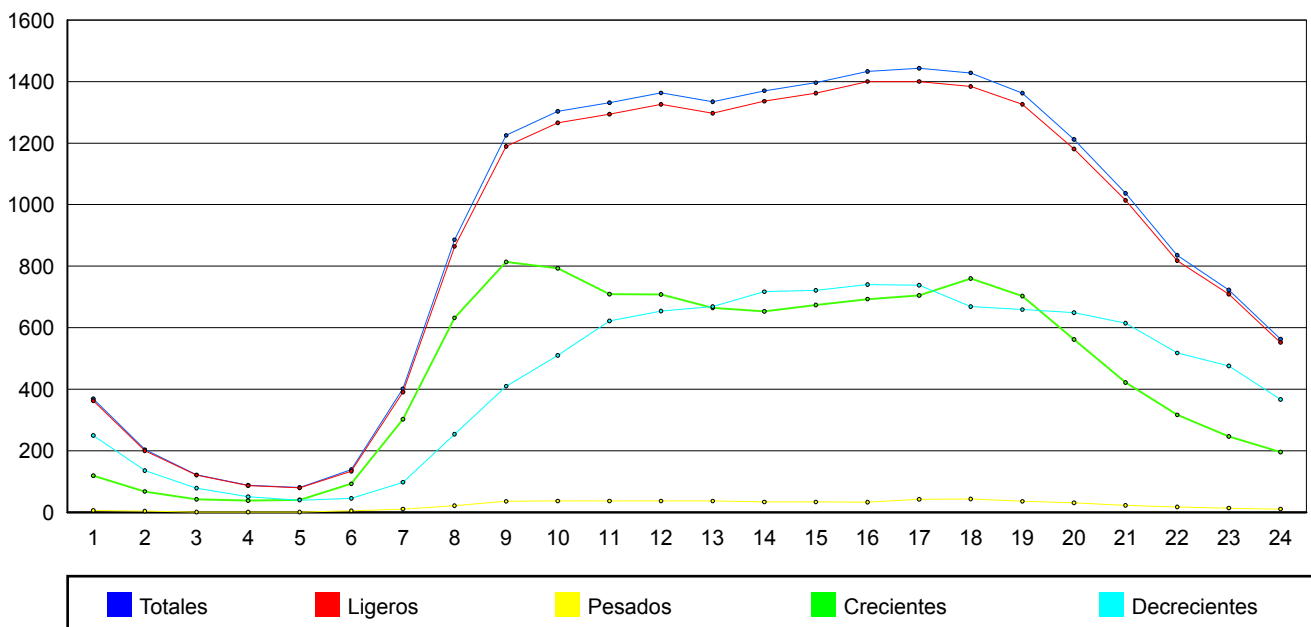
Descripción: PRI-271 TF-28 Km 94,02 HOSPITAL DEL SUR  
 Periodo: 2014

**Gráfico de Media de  
Distribución Horaria**

Generado: 04/02/2015 15:09

Hora	Total	Ligeros	Pesados	% pesados	Ascendentes	Descendentes
1:00	369	363	6	1,63 %	119	250
2:00	204	200	4	1,96 %	68	136
3:00	122	121	1	0,82 %	43	79
4:00	88	87	1	1,14 %	38	51
5:00	81	80	1	1,23 %	41	40
6:00	139	134	5	3,60 %	93	46
7:00	402	391	11	2,74 %	303	98
8:00	886	864	22	2,48 %	632	254
9:00	1.225	1.189	36	2,94 %	814	410
10:00	1.303	1.266	37	2,84 %	793	510
11:00	1.331	1.294	37	2,78 %	709	622
12:00	1.363	1.326	37	2,71 %	708	654
13:00	1.334	1.297	37	2,77 %	665	669
14:00	1.370	1.336	34	2,48 %	653	717
15:00	1.396	1.362	34	2,44 %	674	722
16:00	1.433	1.400	33	2,30 %	693	740
17:00	1.443	1.400	43	2,98 %	705	738
18:00	1.428	1.384	44	3,08 %	760	669
19:00	1.362	1.326	36	2,64 %	703	659
20:00	1.212	1.181	31	2,56 %	562	649
21:00	1.037	1.014	23	2,22 %	422	615
22:00	836	818	18	2,15 %	317	518
23:00	723	709	14	1,94 %	247	476
24:00	563	552	11	1,95 %	196	367
<b>Media Diaria:</b>	<b>21.650</b>	<b>21.094</b>	<b>556</b>	<b>2,57 %</b>	<b>10.958</b>	<b>10.689</b>

**GRAFICO DE DISTRIBUCION HORARIA**





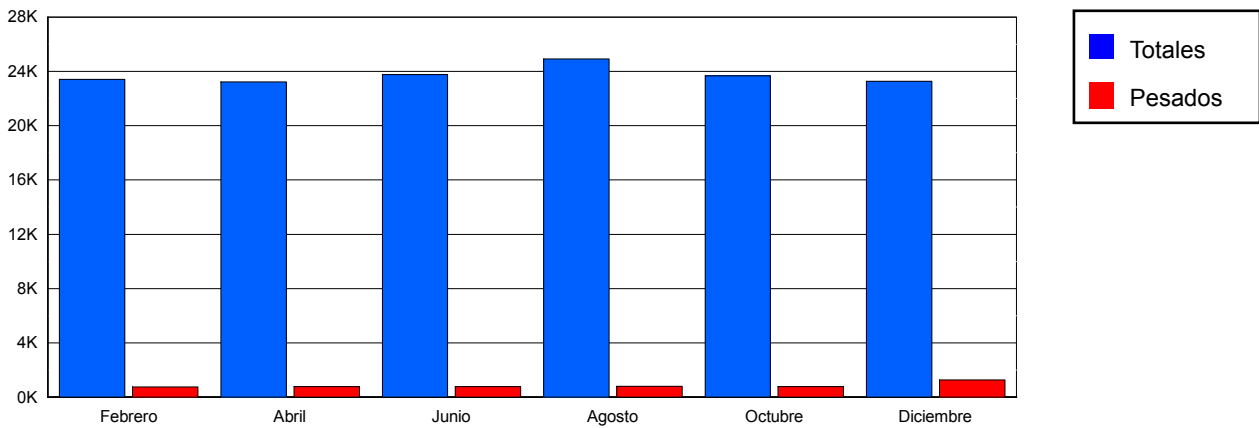
**Cabildo Insular de Tenerife**  
**Servicio Técnico de Conservación y Explotación de Carreteras**  
**Unidad Técnica de Aforos**

Descripción: PRI-273 TF-31 Km 0,41 PICO VIEJO Carriles: 2 (1/1)  
 Periodo: 2014

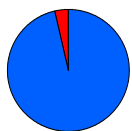
**Informe Primarias  
 de Característica Anual**  
 Generado: 04/02/2015 15:10

Fechas	Mes	Crecientes Kilometraje			Decrecientes Kilometraje			Total Vía				
		totales	ligeros	pesados	totales	ligeros	pesados	totales	ligeros	pesados	% pes	días
11/02/2014 17/02/2014	Febrero	11.442	11.072	371	11.963	11.572	391	23.405	22.643	762	3,3%	7
22/04/2014 28/04/2014	Abril	11.393	11.029	364	11.834	11.424	411	23.227	22.452	775	3,3%	7
01/06/2014 07/06/2014	Junio	11.655	11.291	364	12.107	11.696	411	23.762	22.987	775	3,3%	7
06/08/2014 12/08/2014	Agosto	12.232	11.852	380	12.683	12.260	423	24.916	24.112	804	3,2%	7
01/10/2014 07/10/2014	Octubre	11.600	11.227	372	12.074	11.660	415	23.674	22.887	787	3,3%	7
02/12/2014 08/12/2014	Diciembre	11.356	10.664	692	11.917	11.324	593	23.273	21.988	1.285	5,5%	7
<b>MEDIA ANUAL</b>		<b>11.613</b>	<b>11.189</b>	<b>424</b>	<b>12.096</b>	<b>11.656</b>	<b>441</b>	<b>23.710</b>	<b>22.845</b>	<b>865</b>	<b>3,65%</b>	<b>42</b>

**INTENSIDADES MEDIAS MENSUALES**

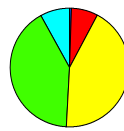


**CLASIFICACIÓN POR LONGITUD**



<span style="color: blue;">■</span> < 6 m	22845 veh.	96,4 %
<span style="color: red;">■</span> > 6 m	865 veh.	3,6 %

**CLASIFICACIÓN POR VELOCIDAD**



<span style="color: blue;">■</span> 0-40 km/h	144 veh.	0,6 %
<span style="color: red;">■</span> 41-50 km/h	1652 veh.	7,0 %
<span style="color: yellow;">■</span> 51-60 km/h	10113 veh.	42,7 %
<span style="color: green;">■</span> 61-70 km/h	9677 veh.	40,8 %
<span style="color: cyan;">■</span> 71-80 km/h	1882 veh.	7,9 %
<span style="color: magenta;">■</span> > 80 km/h	0 veh.	0,0 %



**Cabildo Insular de Tenerife**  
**Servicio Técnico de Conservación y Explotación de Carreteras**  
**Unidad Técnica de Aforos**

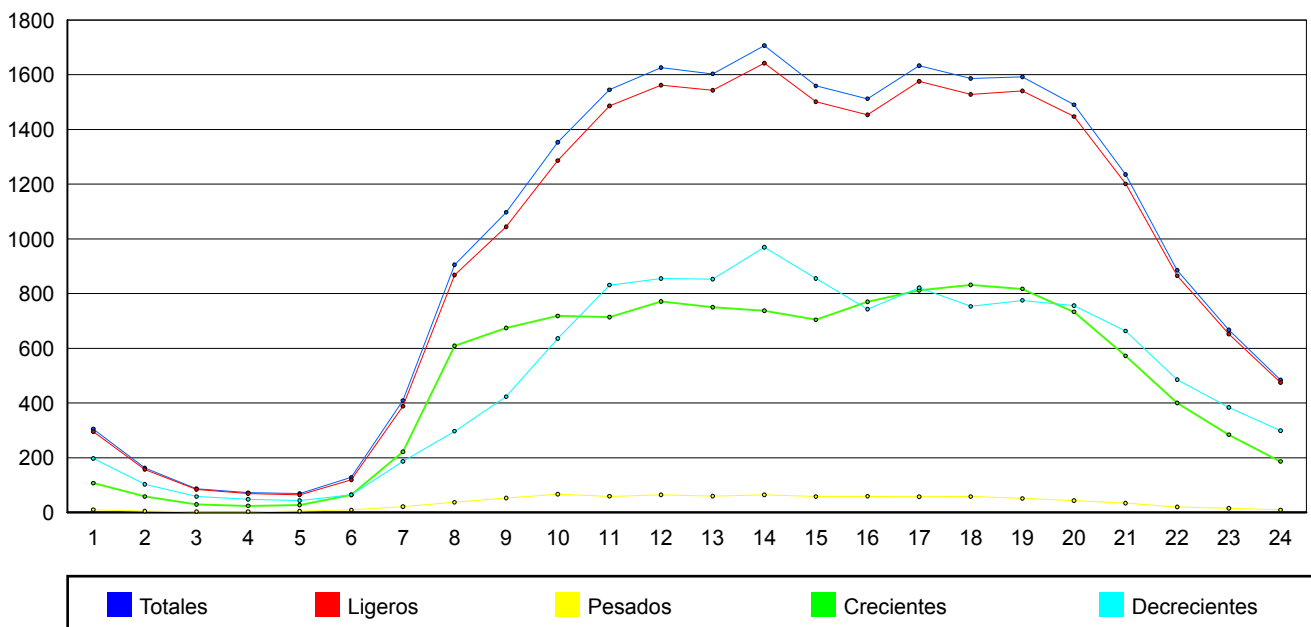
Descripción: PRI-273 TF-31 Km 0,41 PICO VIEJO  
 Periodo: 2014

**Gráfico de Media de  
 Distribución Horaria**

Generado: 04/02/2015 15:10

Hora	Total	Ligeros	Pesados	% pesados	Ascendentes	Descendentes
1:00	305	295	10	3,28 %	107	197
2:00	162	157	5	3,09 %	58	103
3:00	87	84	3	3,45 %	29	58
4:00	72	69	3	4,17 %	24	48
5:00	69	64	5	7,25 %	27	43
6:00	128	119	9	7,03 %	64	64
7:00	409	388	21	5,13 %	222	187
8:00	905	868	37	4,09 %	609	297
9:00	1.097	1.044	53	4,83 %	674	423
10:00	1.353	1.286	67	4,95 %	718	636
11:00	1.545	1.486	59	3,82 %	714	831
12:00	1.626	1.562	64	3,94 %	771	855
13:00	1.603	1.543	60	3,74 %	750	853
14:00	1.706	1.642	64	3,75 %	737	969
15:00	1.559	1.501	58	3,72 %	704	855
16:00	1.512	1.453	59	3,90 %	770	743
17:00	1.633	1.576	57	3,49 %	812	821
18:00	1.586	1.528	58	3,66 %	832	753
19:00	1.592	1.541	51	3,20 %	817	775
20:00	1.490	1.447	43	2,89 %	733	756
21:00	1.235	1.201	34	2,75 %	572	663
22:00	885	865	20	2,26 %	400	485
23:00	667	652	15	2,25 %	284	384
24:00	484	475	9	1,86 %	186	299
<b>Media Diaria:</b>	<b>23.710</b>	<b>22.846</b>	<b>864</b>	<b>3,64 %</b>	<b>11.614</b>	<b>12.098</b>

**GRAFICO DE DISTRIBUCION HORARIA**







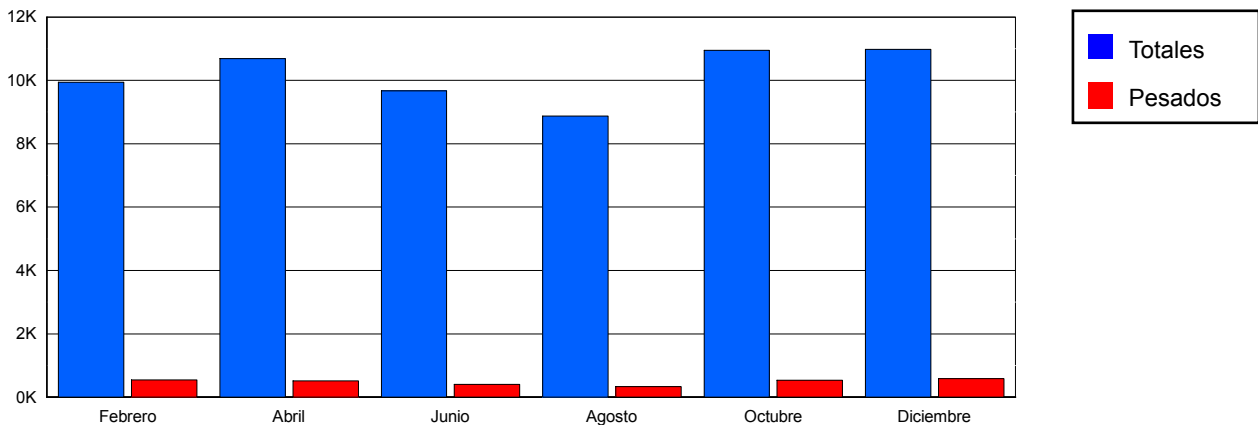
**Cabildo Insular de Tenerife**  
**Servicio Técnico de Conservación y Explotación de Carreteras**  
**Unidad Técnica de Aforos**

Descripción: PRI-441 TF-152 Km 8,57 TACORONTE ABALES Carrile  
 Periodo: 2014

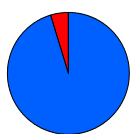
**Informe Primarias  
 de Característica Anual**  
 Generado: 04/02/2015 15:10

Fechas	Mes	Crecientes Kilometraje			Decrecientes Kilometraje			Total Vía				
		totales	ligeros	pesados	totales	ligeros	pesados	totales	ligeros	pesados	% pes	días
11/02/2014 17/02/2014	Febrero	5.190	4.803	387	4.753	4.594	160	9.944	9.397	547	5,5%	7
22/04/2014 28/04/2014	Abril	5.408	5.223	185	5.283	4.949	334	10.691	10.172	519	4,9%	7
21/06/2014 27/06/2014	Junio	5.297	5.046	251	4.371	4.212	159	9.668	9.258	410	4,2%	7
20/08/2014 26/08/2014	Agosto	4.924	4.752	172	3.949	3.783	166	8.873	8.536	337	3,8%	7
01/10/2014 07/10/2014	Octubre	5.515	5.333	182	5.436	5.077	359	10.951	10.410	541	4,9%	7
02/12/2014 08/12/2014	Diciembre	5.446	5.284	161	5.535	5.112	422	10.980	10.397	583	5,3%	7
<b>MEDIA ANUAL</b>		<b>5.297</b>	<b>5.074</b>	<b>223</b>	<b>4.888</b>	<b>4.621</b>	<b>267</b>	<b>10.185</b>	<b>9.695</b>	<b>490</b>	<b>4,77%</b>	<b>42</b>

**INTENSIDADES MEDIAS MENSUALES**

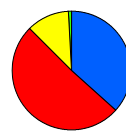


**CLASIFICACIÓN POR LONGITUD**



<span style="color: blue;">■</span> < 6 m	9695 veh.	95,2 %
<span style="color: red;">■</span> > 6 m	490 veh.	4,8 %

**CLASIFICACIÓN POR VELOCIDAD**



<span style="color: blue;">■</span> 0-40 km/h	3733 veh.	36,6 %
<span style="color: red;">■</span> 41-50 km/h	5173 veh.	50,8 %
<span style="color: yellow;">■</span> 51-60 km/h	1178 veh.	11,6 %
<span style="color: green;">■</span> 61-70 km/h	86 veh.	0,8 %
<span style="color: cyan;">■</span> 71-80 km/h	10 veh.	0,1 %
<span style="color: magenta;">■</span> > 80 km/h	0 veh.	0,0 %



**Cabildo Insular de Tenerife**  
**Servicio Técnico de Conservación y Explotación de Carreteras**  
**Unidad Técnica de Aforos**

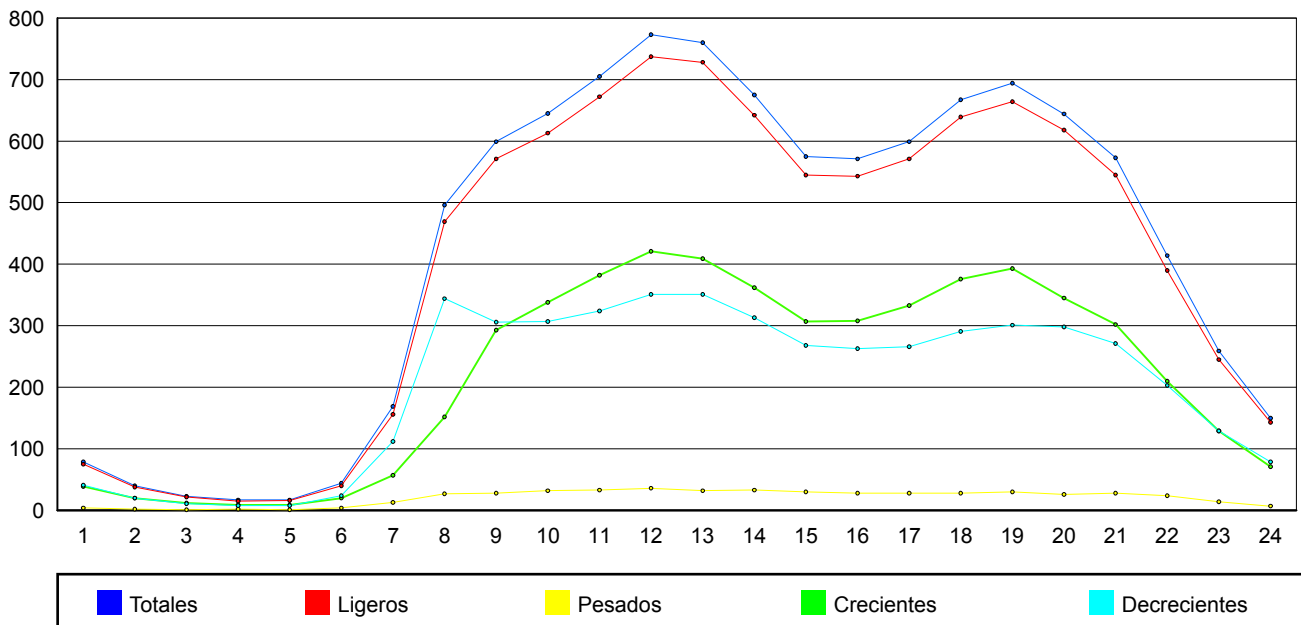
Descripción: PRI-441 TF-152 Km 8,57 TACORONTE ABALES  
 Periodo: 2014

**Gráfico de Media de  
Distribución Horaria**

Generado: 04/02/2015 15:11

Hora	Total	Ligeros	Pesados	% pesados	Ascendentes	Descendentes
1:00	79	75	4	5,06 %	39	41
2:00	40	38	2	5,00 %	20	20
3:00	23	22	1	4,35 %	12	11
4:00	17	15	2	11,76 %	9	8
5:00	17	16	1	5,88 %	9	8
6:00	44	40	4	9,09 %	20	24
7:00	169	156	13	7,69 %	57	112
8:00	496	469	27	5,44 %	152	344
9:00	599	571	28	4,67 %	293	306
10:00	645	613	32	4,96 %	338	307
11:00	705	672	33	4,68 %	382	324
12:00	773	737	36	4,66 %	421	351
13:00	760	728	32	4,21 %	409	351
14:00	675	642	33	4,89 %	362	313
15:00	575	545	30	5,22 %	307	268
16:00	571	543	28	4,90 %	308	263
17:00	599	571	28	4,67 %	333	266
18:00	667	639	28	4,20 %	376	291
19:00	694	664	30	4,32 %	393	301
20:00	644	618	26	4,04 %	345	298
21:00	573	545	28	4,89 %	302	271
22:00	414	390	24	5,80 %	210	203
23:00	259	245	14	5,41 %	129	129
24:00	150	143	7	4,67 %	71	79
<b>Media Diaria:</b>	<b>10.188</b>	<b>9.697</b>	<b>491</b>	<b>4,82 %</b>	<b>5.297</b>	<b>4.889</b>

**GRAFICO DE DISTRIBUCION HORARIA**





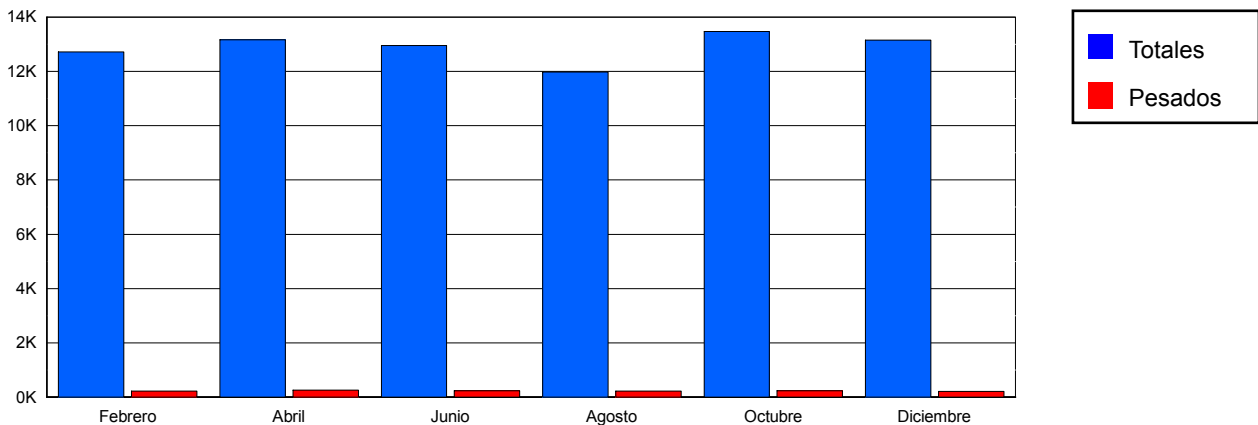
**Cabildo Insular de Tenerife**  
**Servicio Técnico de Conservación y Explotación de Carreteras**  
**Unidad Técnica de Aforos**

Descripción: PRI-495 TF-217 Km 0,41 LA MATANZA FUE. LOMO Cal  
 Periodo: 2014

**Informe Primarias  
 de Característica Anual**  
 Generado: 04/02/2015 15:11

Fechas	Mes	Crecientes Kilometraje			Decrecientes Kilometraje			Total Vía				
		totales	ligeros	pesados	totales	ligeros	pesados	totales	ligeros	pesados	% pes	días
11/02/2014 17/02/2014	Febrero	6.439	6.325	114	6.272	6.156	116	12.711	12.481	230	1,8%	7
22/04/2014 28/04/2014	Abril	6.600	6.449	152	6.562	6.455	107	13.162	12.903	259	2,0%	7
12/06/2014 18/06/2014	Junio	6.561	6.421	140	6.383	6.281	101	12.944	12.702	241	1,9%	7
06/08/2014 12/08/2014	Agosto	6.074	5.939	134	5.901	5.815	86	11.975	11.754	221	1,8%	7
01/10/2014 07/10/2014	Octubre	6.801	6.662	139	6.663	6.563	100	13.464	13.225	239	1,8%	7
02/12/2014 08/12/2014	Diciembre	6.688	6.577	111	6.455	6.349	106	13.144	12.926	217	1,7%	7
<b>MEDIA ANUAL</b>		<b>6.527</b>	<b>6.396</b>	<b>132</b>	<b>6.373</b>	<b>6.270</b>	<b>103</b>	<b>12.900</b>	<b>12.665</b>	<b>235</b>	<b>1,82%</b>	<b>42</b>

**INTENSIDADES MEDIAS MENSUALES**

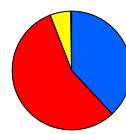


**CLASIFICACIÓN POR LONGITUD**



<span style="color: blue;">■</span> < 6 m	12665 veh.	98,2 %
<span style="color: red;">■</span> > 6 m	235 veh.	1,8 %

**CLASIFICACIÓN POR VELOCIDAD**



<span style="color: blue;">■</span> 0-40 km/h	4905 veh.	38,0 %
<span style="color: red;">■</span> 41-50 km/h	7231 veh.	56,1 %
<span style="color: yellow;">■</span> 51-60 km/h	723 veh.	5,6 %
<span style="color: green;">■</span> 61-70 km/h	36 veh.	0,3 %
<span style="color: cyan;">■</span> 71-80 km/h	4 veh.	0,0 %
<span style="color: magenta;">■</span> > 80 km/h	0 veh.	0,0 %



**Cabildo Insular de Tenerife**  
**Servicio Técnico de Conservación y Explotación de Carreteras**  
**Unidad Técnica de Aforos**

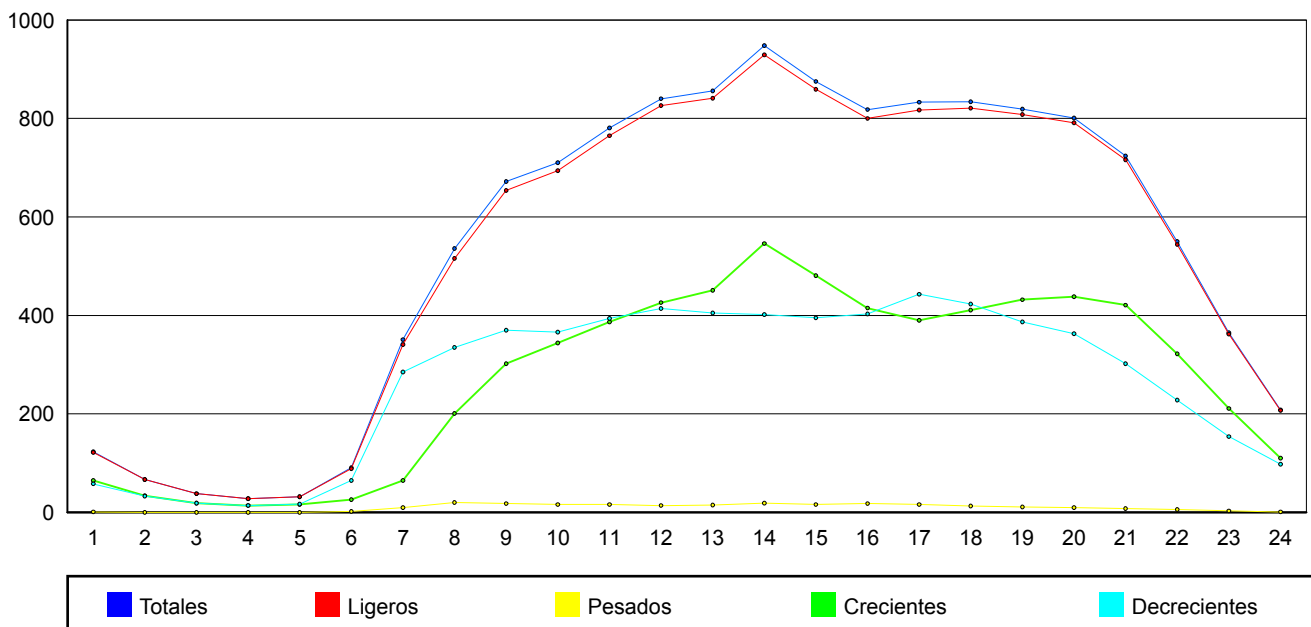
Descripción: PRI-495 TF-217 Km 0,41 LA MATANZA FUE. LOMO  
 Periodo: 2014

**Gráfico de Media de  
Distribución Horaria**

Generado: 04/02/2015 15:11

Hora	Total	Ligeros	Pesados	% pesados	Ascendentes	Descendentes
1:00	123	122	1	0,81 %	65	58
2:00	67	67	0	0,00 %	34	33
3:00	38	38	0	0,00 %	19	19
4:00	28	28	0	0,00 %	14	14
5:00	32	32	0	0,00 %	16	17
6:00	91	89	2	2,20 %	26	65
7:00	351	341	10	2,85 %	65	285
8:00	536	516	20	3,73 %	201	335
9:00	672	654	18	2,68 %	302	370
10:00	710	694	16	2,25 %	344	366
11:00	781	765	16	2,05 %	387	394
12:00	840	826	14	1,67 %	426	414
13:00	856	841	15	1,75 %	451	405
14:00	948	929	19	2,00 %	546	402
15:00	875	859	16	1,83 %	481	395
16:00	818	800	18	2,20 %	415	403
17:00	833	817	16	1,92 %	390	443
18:00	834	821	13	1,56 %	411	423
19:00	819	808	11	1,34 %	432	387
20:00	801	791	10	1,25 %	438	363
21:00	724	716	8	1,10 %	421	302
22:00	550	544	6	1,09 %	322	228
23:00	365	362	3	0,82 %	211	154
24:00	208	207	1	0,48 %	110	98
<b>Media Diaria:</b>	<b>12.900</b>	<b>12.667</b>	<b>233</b>	<b>1,81 %</b>	<b>6.527</b>	<b>6.373</b>

**GRAFICO DE DISTRIBUCION HORARIA**





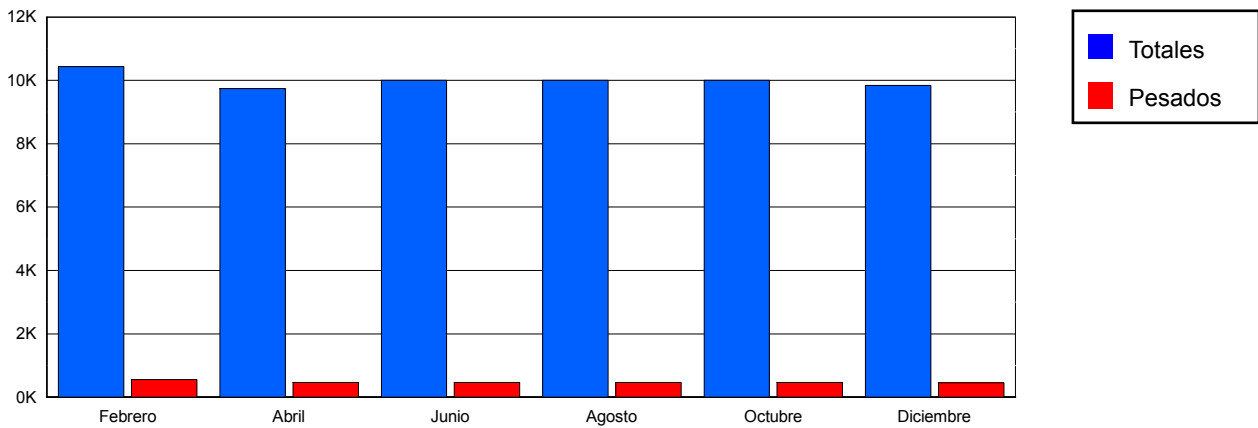
**Cabildo Insular de Tenerife**  
**Servicio Técnico de Conservación y Explotación de Carreteras**  
**Unidad Técnica de Aforos**

Descripción: PRI-501 TF-217 Km 9,23 OROTAVA HER. STAANA Car  
 Periodo: 2014

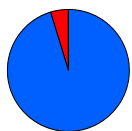
**Informe Primarias  
 de Característica Anual**  
 Generado: 04/02/2015 15:11

Fechas	Mes	Crecientes Kilometraje			Decrecientes Kilometraje			Total Vía				
		totales	ligeros	pesados	totales	ligeros	pesados	totales	ligeros	pesados	% pes	días
22/02/2014 28/02/2014	Febrero	4.757	4.583	174	5.682	5.295	387	10.439	9.877	561	5,4%	7
22/04/2014 28/04/2014	Abril	4.663	4.435	228	5.074	4.837	238	9.737	9.272	465	4,8%	7
01/06/2014 07/06/2014	Junio	4.788	4.559	229	5.215	4.975	241	10.003	9.534	469	4,7%	7
01/08/2014 07/08/2014	Agosto	4.788	4.559	229	5.215	4.975	241	10.003	9.534	469	4,7%	7
01/10/2014 07/10/2014	Octubre	4.788	4.559	229	5.215	4.975	241	10.003	9.534	469	4,7%	7
01/12/2014 07/12/2014	Diciembre	4.704	4.487	217	5.139	4.901	238	9.843	9.388	455	4,6%	7
<b>MEDIA ANUAL</b>		<b>4.748</b>	<b>4.530</b>	<b>218</b>	<b>5.257</b>	<b>4.993</b>	<b>264</b>	<b>10.005</b>	<b>9.523</b>	<b>481</b>	<b>4,81%</b>	<b>42</b>

**INTENSIDADES MEDIAS MENSUALES**

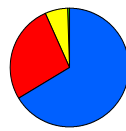


**CLASIFICACIÓN POR LONGITUD**



<span style="color: blue;">■</span> < 6 m	9523 veh.	95,2 %
<span style="color: red;">■</span> > 6 m	481 veh.	4,8 %

**CLASIFICACIÓN POR VELOCIDAD**



<span style="color: blue;">■</span> 0-40 km/h	6638 veh.	66,3 %
<span style="color: red;">■</span> 41-50 km/h	2699 veh.	27,0 %
<span style="color: yellow;">■</span> 51-60 km/h	604 veh.	6,0 %
<span style="color: green;">■</span> 61-70 km/h	53 veh.	0,5 %
<span style="color: cyan;">■</span> 71-80 km/h	8 veh.	0,1 %
<span style="color: magenta;">■</span> > 80 km/h	0 veh.	0,0 %



**Cabildo Insular de Tenerife**  
**Servicio Técnico de Conservación y Explotación de Carreteras**  
**Unidad Técnica de Aforos**

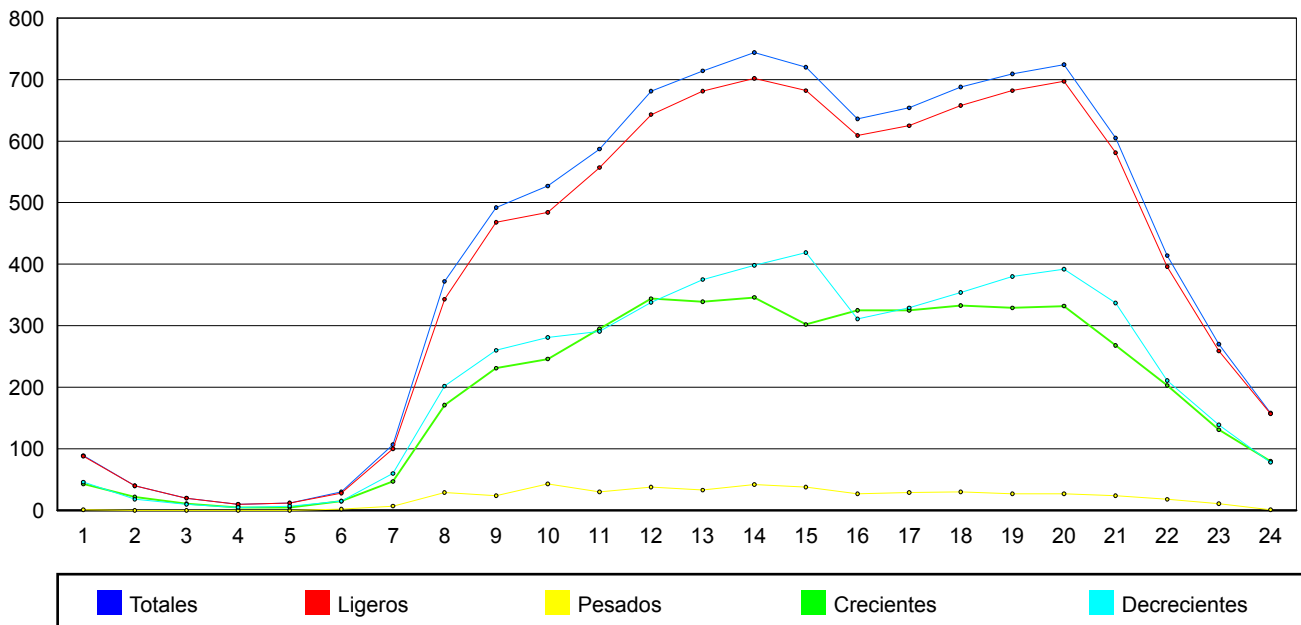
Descripción: PRI-501 TF-217 Km 9,23 OROTAVA HER. STA ANA  
 Periodo: 2014

**Gráfico de Media de  
Distribución Horaria**

Generado: 04/02/2015 15:11

Hora	Total	Ligeros	Pesados	% pesados	Ascendentes	Descendentes
1:00	89	88	1	1,12 %	43	46
2:00	40	40	0	0,00 %	22	18
3:00	20	20	0	0,00 %	11	10
4:00	10	10	0	0,00 %	5	5
5:00	12	12	0	0,00 %	5	7
6:00	30	28	2	6,67 %	15	15
7:00	107	100	7	6,54 %	47	60
8:00	372	343	29	7,80 %	171	202
9:00	492	468	24	4,88 %	231	260
10:00	527	484	43	8,16 %	246	281
11:00	587	557	30	5,11 %	295	291
12:00	681	643	38	5,58 %	344	338
13:00	714	681	33	4,62 %	339	375
14:00	744	702	42	5,65 %	346	398
15:00	720	682	38	5,28 %	302	419
16:00	636	609	27	4,25 %	325	311
17:00	654	625	29	4,43 %	325	329
18:00	688	658	30	4,36 %	333	354
19:00	709	682	27	3,81 %	329	380
20:00	724	697	27	3,73 %	332	392
21:00	605	581	24	3,97 %	268	337
22:00	414	396	18	4,35 %	203	211
23:00	270	259	11	4,07 %	131	139
24:00	158	157	1	0,63 %	80	78
<b>Media Diaria:</b>	<b>10.003</b>	<b>9.522</b>	<b>481</b>	<b>4,81 %</b>	<b>4.748</b>	<b>5.256</b>

**GRAFICO DE DISTRIBUCION HORARIA**





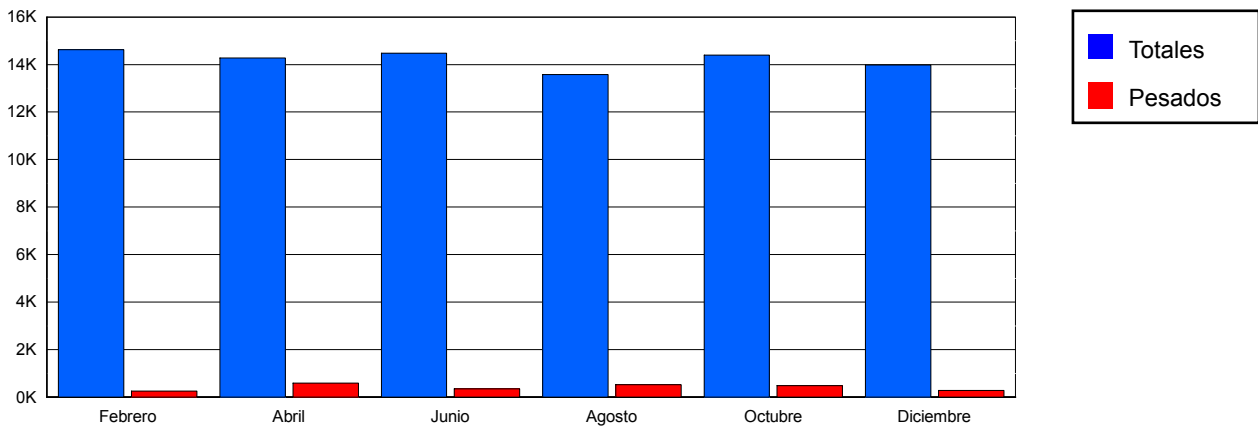
**Cabildo Insular de Tenerife**  
**Servicio Técnico de Conservación y Explotación de Carreteras**  
**Unidad Técnica de Aforos**

Descripción: PRI-561 TF-281 Km 0,78 EL VOLCAN Carriles: 2 (1/1)  
 Periodo: 2014

**Informe Primarias  
de Característica Anual**  
 Generado: 04/02/2015 15:12

Fechas	Mes	Crecientes Kilometraje			Decrecientes Kilometraje			Total Vía				
		totales	ligeros	pesados	totales	ligeros	pesados	totales	ligeros	pesados	% pes	días
18/02/2014 24/02/2014	Febrero	7.469	7.341	128	7.156	7.030	127	14.625	14.371	255	1,7%	7
23/04/2014 29/04/2014	Abril	7.236	6.808	428	7.045	6.874	172	14.281	13.682	600	4,2%	7
11/06/2014 17/06/2014	Junio	7.452	7.273	179	7.025	6.851	174	14.477	14.124	353	2,4%	7
05/08/2014 11/08/2014	Agosto	6.880	6.509	371	6.699	6.539	160	13.579	13.048	531	3,9%	7
01/10/2014 07/10/2014	Octubre	7.346	7.012	334	7.052	6.898	154	14.398	13.909	488	3,4%	7
03/12/2014 09/12/2014	Diciembre	7.168	7.025	143	6.810	6.670	140	13.978	13.695	282	2,0%	7
<b>MEDIA ANUAL</b>		<b>7.259</b>	<b>6.995</b>	<b>264</b>	<b>6.965</b>	<b>6.810</b>	<b>155</b>	<b>14.223</b>	<b>13.805</b>	<b>418</b>	<b>2,95%</b>	<b>42</b>

**INTENSIDADES MEDIAS MENSUALES**

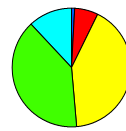


**CLASIFICACIÓN POR LONGITUD**



<span style="color: blue;">■</span> < 6 m	13805 veh.	97,1 %
<span style="color: red;">■</span> > 6 m	418 veh.	2,9 %

**CLASIFICACIÓN POR VELOCIDAD**



<span style="color: blue;">■</span> 0-40 km/h	107 veh.	0,8 %
<span style="color: red;">■</span> 41-50 km/h	902 veh.	6,3 %
<span style="color: yellow;">■</span> 51-60 km/h	5703 veh.	40,1 %
<span style="color: green;">■</span> 61-70 km/h	5423 veh.	38,1 %
<span style="color: cyan;">■</span> 71-80 km/h	1644 veh.	11,6 %
<span style="color: magenta;">■</span> > 80 km/h	0 veh.	0,0 %



**Cabildo Insular de Tenerife**  
**Servicio Técnico de Conservación y Explotación de Carreteras**  
**Unidad Técnica de Aforos**

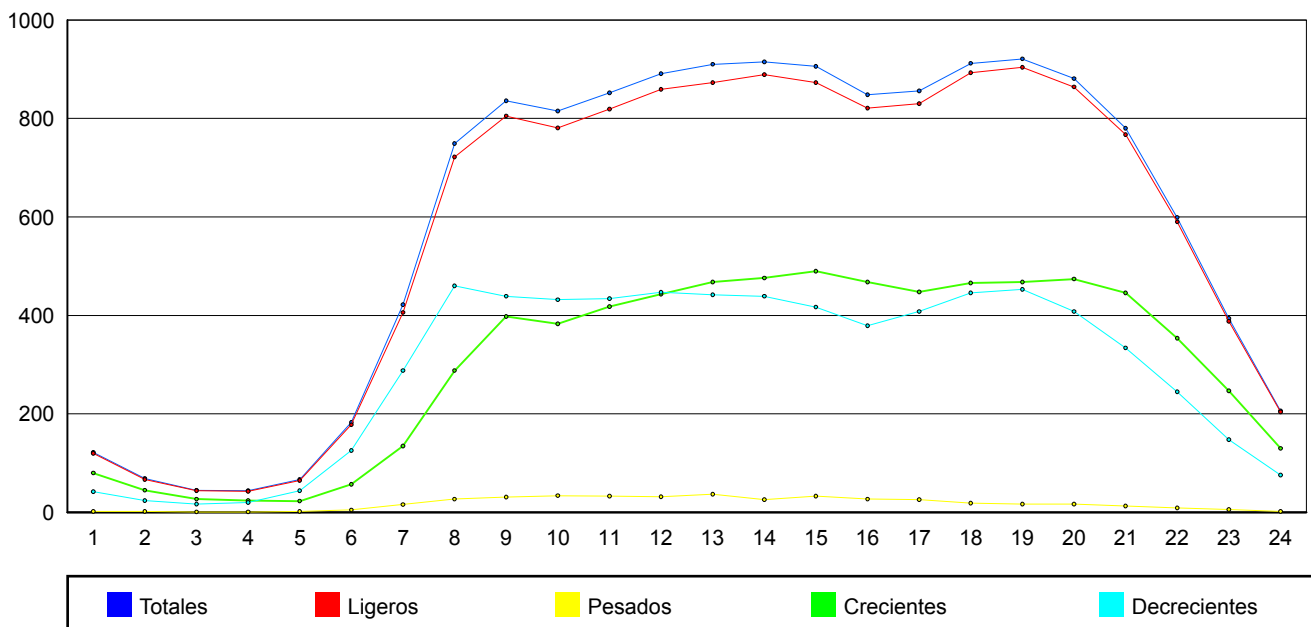
Descripción: PRI-561 TF-281 Km 0,78 EL VOLCAN  
 Periodo: 2014

**Gráfico de Media de  
Distribución Horaria**

Generado: 04/02/2015 15:12

Hora	Total	Ligeros	Pesados	% pesados	Ascendentes	Descendentes
1:00	122	120	2	1,64 %	80	42
2:00	69	67	2	2,90 %	45	24
3:00	45	44	1	2,22 %	27	17
4:00	44	43	1	2,27 %	24	20
5:00	67	65	2	2,99 %	23	44
6:00	183	178	5	2,73 %	57	126
7:00	422	406	16	3,79 %	135	288
8:00	749	722	27	3,60 %	288	460
9:00	836	805	31	3,71 %	398	439
10:00	815	781	34	4,17 %	383	432
11:00	852	819	33	3,87 %	418	434
12:00	891	859	32	3,59 %	443	447
13:00	910	873	37	4,07 %	468	442
14:00	915	889	26	2,84 %	476	439
15:00	906	873	33	3,64 %	490	417
16:00	848	821	27	3,18 %	468	379
17:00	856	830	26	3,04 %	448	408
18:00	912	893	19	2,08 %	466	446
19:00	921	904	17	1,85 %	468	453
20:00	881	864	17	1,93 %	474	408
21:00	780	767	13	1,67 %	446	334
22:00	599	590	9	1,50 %	354	245
23:00	394	388	6	1,52 %	247	148
24:00	206	204	2	0,97 %	130	76
<b>Media Diaria:</b>	<b>14.223</b>	<b>13.805</b>	<b>418</b>	<b>2,94 %</b>	<b>7.256</b>	<b>6.968</b>

**GRAFICO DE DISTRIBUCION HORARIA**







# **Cabildo Insular de Tenerife**

Servicio Técnico de Conservación, Explotación de Carreteras y Paisaje

Unidad Técnica de Aforos

## **COEFICIENTES**



## Cabildo Insular de Tenerife

Servicio Técnico de Conservación y Explotación de Carreteras y Paisaje

Unidad Técnica de Aforos

### COEFICIENTES.

#### Coeficiente “K” (Coeficiente diurno):

Cociente del tráfico registrado durante las 16 horas que transcurren entre las 6 y las 22 horas y el total del tráfico durante las seis horas que transcurren entre las 8 y las 14.

$$-- K = \frac{\text{Total a 16 horas (6 a 22 horas).}}{\text{Total a 6 horas (8 a 14 horas).}}$$

#### Coeficiente “N” (Coeficiente de nocturnidad):

Coeficiente de nocturnidad de un mes determinado, obtenido para un día como el cociente entre del tráfico registrado durante las 24 horas y el total del tráfico durante las dieciséis horas que transcurren entre las 6 y las 22.

$$-- N = \frac{\text{Total a 24 horas.}}{\text{Total a 16 horas (6 a 22 horas)}}$$

#### Coeficiente “L” (Coeficiente de días laborables):

Coeficiente de laborables de un mes determinado, obtenido como el cociente entre la media anual de laborables y la media mensual de laborables del mes en concreto.

$$-- L = \frac{l}{Lm} = \frac{\text{Media en días laborables aforados en el año}}{\text{Media en días laborables aforados en el mes}}$$

#### Coeficiente “S” (Coeficiente de días Festivos):

Coeficiente de sábados y domingos, obtenido como el cociente entre la I.M.D. y la media anual de días laborables del año.

$$-- S = \frac{\text{I.M.D.}}{L}$$



## Cabildo Insular de Tenerife

Servicio Técnico de Conservación y Explotación de Carreteras y Paisaje

Unidad Técnica de Aforos

$$L = \frac{\text{Suma laborables del año}}{\text{Número de laborables}} = \text{Media de laborables aforados}$$

### Utilización de los coeficientes según el tipo de estación para la obtención de la I.M.D.

#### - Estaciones Secundarias:

$$I.M.D. = L * S.$$

Donde la "S" se obtiene de la estación afín.

#### - Estaciones de Cobertura:

$$I.M.D. = A24 * L * S$$

Donde A24 es el aforo de 24 horas.

#### - Estaciones con aforo de 16 horas:

$$I.M.D. = A16 * Nm * L * S = A16 * Fm.$$

#### - Estaciones con aforo de 6 horas :

$$I.M.D. = A6 * Km * Nm * L * S = A6 * Km * Fm.$$



**Cabildo Insular de Tenerife**  
**Servicio Técnico de Conservación y Explotación de Carreteras**  
**Unidad Técnica de Aforos**

**Listado de coeficientes L**

**Año: 2014**

<b>Estación</b>	<b>Carretera</b>	<b>P.K.</b>	<b>Ubicación</b>	<b>Enero</b>	<b>Febrero</b>	<b>Marzo</b>	<b>Abril</b>	<b>Mayo</b>	<b>Junio</b>	<b>Julio</b>	<b>Agosto</b>	<b>Septiembre</b>	<b>Octubre</b>	<b>Noviembre</b>	<b>Diciembre</b>
<b>Permanentes</b>															
1	TF-1	0,47	DEPURADORA S/C	1,0148	0,9821	0,9775	1,0087	1,0082	0,9923	1,0050	1,0810	0,9798	0,9611	0,9731	1,0245
17	TF-1	10,50	TABAIBA - BARRANCO HC	1,0443	1,0104	0,9945	1,0193	1,0102	0,9457	0,9560	1,0067	0,9925	0,9923	1,0142	1,0215
23	TF-1	14,40	CALETILLAS PUNTA LARC	1,0456	1,0019	1,0073	1,0053	1,0196	0,9563	0,9442	0,9960	0,9690	0,9783	1,0073	1,0819
25	TF-1	17,38	CANDELARIA	1,4070	1,4023	1,1187	1,0487	0,9402	0,8930	0,8778	0,9154	0,9168	0,9269	0,9430	0,9826
27	TF-1	22,28	GÜÍMAR	1,0604	1,0152	0,9971	1,0015	1,0293	0,9931	0,9438	0,9258	0,9734	1,0098	1,0303	1,0352
29	TF-1	25,25	TÚNELES GÜÍMAR	1,0777	1,0526	1,0570	1,0149	1,0131	0,9574	0,9612	0,9138	0,9660	0,9838	0,9960	1,0306
41	TF-1	40,19	EL PORÍS DE ABONA	0,9880	0,9465	0,9589	0,9297	0,9640	0,9595	0,9899	1,0005	1,0455	1,0955	1,0657	1,0802
47	TF-1	56,00	SAN ISIDRO	1,0471	1,0364	1,0459	1,0406	1,0073	1,0258	0,9170	0,8877	0,9334	1,0490	1,0273	1,0221
49	TF-1	59,00	AEROPUERTO SUR	1,0461	1,0464	0,9949	0,9877	0,9941	0,9476	1,0338	0,9382	1,0085	0,9406	1,0547	1,0282
57	TF-1	69,73	LOS CRISTIANOS	1,0152	0,9390	0,9301	0,9598	1,0251	0,9653	1,0025	1,0152	1,0494	1,0252	1,0283	1,0525
65	TF-1	78,68	FAÑABE	0,9890	0,9591	0,9709	0,9797	1,0000	1,0018	1,0321	1,0297	1,0287	1,0000	0,9873	1,0213
69	TF-2	0,50	CUEVAS BLANCAS	1,0527	1,0843	1,0184	0,9963	0,9938	0,9461	0,9563	0,9831	0,9796	0,9939	0,9987	1,0194
75	TF-2	4,92	AL CAMPO LA LAGUNA	1,0009	0,9910	0,9927	1,0124	0,9876	0,9746	0,9677	1,0443	0,9934	0,9653	1,0263	1,0554
81	TF-4	2,70	VIA DE PENETRACIÓN	1,0276	1,0210	0,9847	1,0148	1,0131	0,9709	0,9610	1,0629	0,9972	0,9838	0,9896	0,9854
82	TF-5	1,00	TÚNEL 3 DE MAYO	1,0008	0,9637	0,9695	1,0091	0,9912	0,9610	0,9903	1,1063	0,9861	0,9767	1,0351	1,0281
83	TF-5	2,50	SOMOSIERRA	0,9784	1,0056	1,0101	1,0281	1,0202	1,0201	0,9827	1,1201	0,9771	0,9470	0,9635	0,9766
85	TF-5	3,85	HOSPITAL RESIDENCIA	1,0014	0,9828	0,9930	1,0325	1,0488	1,0000	1,0281	1,1304	0,9577	0,9360	0,9458	0,9741
93	TF-5	7,05	CAMPUS GUAJARA	1,0116	0,9803	0,9980	1,0115	1,0003	0,9848	1,0215	1,1305	0,9806	0,9482	0,9685	0,9865

Estación	Carretera	P.K.	Ubicación	Enero	Febrero	Marzo	Abril	Mayo	Junio	Julio	Agosto	Septiembre	Octubre	Noviembre	Diciembre
97	TF-5	9,20	PADRE ANCHIETA	1,0089	1,0126	1,0698	1,0982	1,0443	0,9755	0,9769	0,9913	0,9241	0,9521	0,9824	0,9939
99	TF-5	11,10	BOMBEROS LA LAGUNA	1,0188	0,9898	0,9903	1,0390	1,0833	1,0646	0,9683	1,0335	0,9597	0,9366	0,9550	0,9869
103	TF-5	15,42	ERMITA CRUZ CHICA	1,0309	0,9825	0,9935	1,0024	1,0029	0,9711	0,9834	1,0242	0,9660	0,9806	1,0066	1,0601
111	TF-5	22,25	LA MATANZA	0,9941	0,9807	0,9557	0,9900	1,0039	0,9886	0,9743	1,0497	0,9739	0,9575	1,0809	1,0752
123	TF-5	33,25	LA OROTAVA	1,0184	0,9891	1,0027	1,0138	1,0185	0,9925	1,0190	1,0578	0,9700	0,9555	0,9800	0,9913
131	TF-5	39,75	BCO EL PATRONATO	1,0090	0,9974	0,9880	1,0043	1,0222	1,0121	0,9840	0,9973	0,9583	0,9802	1,0367	1,0185
136	TF-5_B	54,22	EL PEDREGAL	-	-	-	-	-	-	-	-	1,0082	0,9870	0,9959	1,0496
138	TF-5_B	56,67	EL AMPARO	-	-	-	-	-	-	-	0,9540	0,9852	0,9896	1,0157	1,0292
139	TF-5	55,56	CRUCE SAN MARCOS	0,9378	0,9000	0,9216	0,9333	0,9660	0,9509	0,9657	1,0546	1,0812	1,1051	1,1349	1,1209
140	TF-11	0,89	DARSENA PESQUERA	1,2798	1,1968	1,0476	0,9153	0,8357	0,8511	0,8274	0,8278	0,9743	1,1204	1,2303	1,2294
159	TF-13	0,47	VIA RONDA	1,0324	0,9974	0,9838	1,0648	1,0652	1,0716	1,1071	0,7807	0,9241	0,9822	1,0065	1,0626
171	TF-13	7,86	TEGUESTE (PAÑUELAS)	1,0469	0,9888	1,0465	1,0125	1,0029	0,9811	0,9817	1,0011	0,9596	0,9468	0,9826	1,0605
272	TF-29	0,27	C. SANTA LASTENIA	1,0191	1,0150	0,9938	0,9929	0,9918	0,9698	1,0186	1,0816	0,9887	0,9561	0,9649	1,0191
279	TF-42	0,45	TÚNEL GUINCHO	0,9522	0,9242	0,9274	0,9123	0,9685	0,9570	1,1154	1,0294	0,9175	1,0666	1,2414	1,0894
285	TF-47	0,99	ARMEÑIME-PEDREGALES	0,8985	0,9968	1,0262	1,0445	1,0180	0,9736	0,9446	0,9889	1,0196	1,0069	1,0360	1,0788
349	TF-82	0,30	ANTES DEL TUNEL ICOD	0,8066	0,8297	0,7987	0,8406	0,8600	0,8972	0,9547	1,2971	1,2500	1,3273	1,3365	1,3711
375	TF-82	47,60	LAS ROSAS	1,0127	0,9634	0,9792	0,9966	1,0225	1,0157	1,0593	1,0544	0,9963	0,9763	0,9527	0,9766
431	TF-152	3,50	ERMITA CRUZ CHICA	1,0276	0,9621	0,9910	0,9864	0,9888	0,9911	1,0281	1,0552	0,9587	0,9750	0,9892	1,0518
787	TF-665	0,20	LOS CRISTIANOS	1,0099	0,9876	0,9921	0,9991	1,0263	1,0118	0,9867	0,9674	0,9956	0,9921	0,9842	1,0465
901	VL	0,25	VIA LITORAL	1,0552	1,0000	1,0021	0,9696	0,9850	1,0222	0,9703	1,0244	0,9379	0,9685	1,0750	1,0144
<b>Primarias</b>															
181	TF-16	9,06	TACORONTE-CALLEJON (	-	1,0032	-	0,9924	-	1,0177	-	1,0098	-	0,9630	-	1,0164
203	TF-24	0,61	BALDIOS-PANASCA	-	1,0005	-	0,9920	-	0,9984	-	1,0034	-	0,9956	-	1,0105
271	TF-28	94,02	HOSPITAL DEL SUR	-	0,9567	-	0,9567	-	1,0166	-	1,0060	-	1,0301	-	1,0404
273	TF-31	0,41	PICO VIEJO	-	0,9718	-	1,0241	-	1,0011	-	0,9742	-	1,0090	-	1,0224

<b>Estación</b>	<b>Carretera</b>	<b>P.K.</b>	<b>Ubicación</b>	<b>Enero</b>	<b>Febrero</b>	<b>Marzo</b>	<b>Abril</b>	<b>Mayo</b>	<b>Junio</b>	<b>Julio</b>	<b>Agosto</b>	<b>Septiembre</b>	<b>Octubre</b>	<b>Noviembre</b>	<b>Diciembre</b>
441	TF-152	8,57	TACORONTE ABALES	-	0,9867	-	0,9389	-	1,0684	-	1,1577	-	0,9367	-	0,9485
495	TF-217	0,41	LA MATANZA FUE. LOMO	-	0,9787	-	0,9865	-	1,0045	-	1,0777	-	0,9623	-	0,9979
501	TF-217	9,23	OROTAVA HER. STAANA	-	0,9714	-	1,0279	-	1,0006	-	1,0006	-	1,0006	-	1,0006
561	TF-281	0,78	EL VOLCAN	-	0,9731	-	0,9997	-	0,9736	-	1,0523	-	0,9778	-	1,0288



**Cabildo Insular de Tenerife**  
**Servicio Técnico de Conservación y Explotación de Carreteras**  
**Unidad Técnica de Aforos**

**Listado de coeficientes F**

**Año: 2014**

Estación	Carretera	P.K.	Ubicación	Enero	Febrero	Marzo	Abril	Mayo	Junio	Julio	Agosto	Septiembre	Octubre	Noviembre	Diciembre
<b>Permanentes</b>															
1	TF-1	0,47	DEPURADORA S/C	1,2242	0,9881	1,0456	0,9723	1,0112	1,0062	0,9734	1,0573	0,9498	0,9249	0,9937	0,9784
17	TF-1	10,50	TABAIBA - BARRANCO HC	1,2379	1,0481	1,0281	1,0298	1,0475	0,9796	0,9714	1,0309	1,0108	1,0020	1,0784	1,0302
23	TF-1	14,40	CALETILLAS PUNTA LARC	1,2113	1,0289	1,0310	1,0068	1,0468	0,9804	0,9492	1,0075	0,9798	0,9807	1,0591	1,0833
25	TF-1	17,38	CANDELARIA	1,5071	1,4596	1,1606	1,0681	0,9810	0,9282	0,8995	0,9421	0,9431	0,9449	1,0008	1,0033
27	TF-1	22,28	GÜÍMAR	1,1460	1,0754	1,0721	1,0339	1,0772	1,0577	0,9791	0,9678	1,0167	1,0444	1,1103	1,0696
29	TF-1	25,25	TÚNELES GÜÍMAR	1,2478	1,1260	1,1270	1,0603	1,0827	1,0235	1,0082	0,9647	1,0223	1,0327	1,0804	1,0895
41	TF-1	40,19	EL PORÍS DE ABONA	1,1275	0,9961	1,0277	0,9514	1,0057	1,0172	1,0256	1,0468	1,0936	1,1405	1,1239	1,1095
47	TF-1	56,00	SAN ISIDRO	1,1149	1,0820	1,0940	1,0680	1,0226	1,0717	0,9401	0,9040	0,9532	1,0673	1,0756	1,0468
49	TF-1	59,00	AEROPUERTO SUR	1,2960	1,1279	1,0689	1,0520	1,0429	1,0378	1,1002	0,9918	1,0593	1,0916	1,1342	1,0789
57	TF-1	69,73	LOS CRISTIANOS	1,2468	0,9967	0,9845	0,9770	1,0883	1,0455	1,0340	1,0449	1,0891	1,0452	1,1156	1,0739
65	TF-1	78,68	FAÑABE	1,2165	1,0079	1,0177	1,0043	1,0540	1,0789	1,0647	1,0705	1,0697	1,0271	1,0528	1,0395
69	TF-2	0,50	CUEVAS BLANCAS	1,2739	1,1533	1,0740	1,0175	1,0405	1,0059	0,9783	1,0141	1,0056	1,0116	1,0620	1,0337
75	TF-2	4,92	AL CAMPO LA LAGUNA	1,2234	1,0188	1,0198	1,0086	1,0348	1,0390	0,9724	1,0560	0,9977	0,9672	1,0837	1,0502
81	TF-4	2,70	VIA DE PENETRACIÓN	1,3272	1,0163	1,0607	0,9679	1,0211	0,9756	0,9228	1,0307	0,9597	0,9359	1,0810	0,9379
82	TF-5	1,00	TÚNEL 3 DE MAYO	1,3714	1,0045	1,0079	0,9655	1,0361	1,0117	0,9632	1,0938	0,9594	0,9386	1,2360	0,9893
83	TF-5	2,50	SOMOSIERRA	1,2859	1,0325	1,1109	0,9989	1,0676	1,0831	0,9611	1,1105	0,9543	0,9162	1,0231	0,9410
85	TF-5	3,85	HOSPITAL RESIDENCIA	1,2525	0,9995	1,0502	0,9912	1,0821	1,0540	0,9921	1,1039	0,9259	0,9019	1,0205	0,9334
93	TF-5	7,05	CAMPUS GUAJARA	1,2467	1,0011	1,0504	0,9821	1,0177	1,0162	0,9961	1,1258	0,9592	0,9217	1,0257	0,9536

Estación	Carretera	P.K.	Ubicación	Enero	Febrero	Marzo	Abril	Mayo	Junio	Julio	Agosto	Septiembre	Octubre	Noviembre	Diciembre
97	TF-5	9,20	PADRE ANCHIETA	0,9868	1,0440	1,0929	1,0774	1,0863	1,0224	0,9632	0,9920	0,9138	0,9350	1,0072	0,9704
103	TF-5	15,42	ERMITA CRUZ CHICA	1,2593	1,0218	1,0521	1,0019	1,0434	1,0280	0,9912	1,0438	0,9751	0,9907	1,0868	1,0805
111	TF-5	22,25	LA MATANZA	1,0985	1,0452	1,0150	1,0075	1,0541	1,0630	0,9833	1,0916	1,0063	0,9746	1,1502	1,0852
123	TF-5	33,25	LA OROTAVA	1,1880	1,0241	1,0381	1,0085	1,0516	1,0425	1,0211	1,0691	0,9731	0,9498	1,0296	0,9848
131	TF-5	39,75	BCO EL PATRONATO	1,2051	1,0665	1,0513	1,0421	1,0851	1,1224	1,0270	1,0455	1,0031	1,0137	1,1168	1,0704
139	TF-5	55,56	CRUCE SAN MARCOS	1,0850	0,9620	0,9792	0,9714	1,0230	1,0223	1,0127	1,1145	1,1374	1,1546	1,2311	1,1739
140	TF-11	0,89	DARSENA PESQUERA	1,5005	1,3700	1,1884	1,0060	0,9266	0,9627	0,9146	0,9180	1,0763	1,2321	1,3915	1,3511
159	TF-13	0,47	VIA RONDA	1,2534	1,0062	0,9890	1,0304	1,0875	1,1026	1,0780	0,7732	0,9003	0,9493	1,0499	1,0252
171	TF-13	7,86	TEGUESTE (PAÑUELAS)	1,2861	1,0334	1,0920	1,0142	1,0218	1,0387	0,9898	1,0311	0,9833	0,9489	1,0323	1,0745
272	TF-29	0,27	C. SANTA LASTENIA	1,1704	0,9765	0,9716	0,9388	0,9472	0,9524	0,9688	1,0326	0,9315	0,8962	0,9445	0,9558
279	TF-42	0,45	TÚNEL GUINCHO	1,1231	1,0153	1,0156	0,9713	1,0455	1,0468	1,1983	1,1113	0,9884	1,1402	1,3754	1,1736
285	TF-47	0,99	ARMEÑIME-PEDREGALES	1,0089	1,1217	1,1512	1,1370	1,1834	1,1329	1,0332	1,0685	1,1030	1,0880	1,2614	1,1770
349	TF-82	0,30	ANTES DEL TUNEL ICOD	0,9520	0,8497	0,8222	0,8529	0,8975	0,9174	0,9671	1,3178	1,2582	1,3282	1,3722	1,3912
375	TF-82	47,60	LAS ROSAS	1,2123	1,0024	1,0161	1,0073	1,0700	1,0855	1,0797	1,0888	1,0199	0,9876	1,0058	0,9835
431	TF-152	3,50	ERMITA CRUZ CHICA	1,2278	0,9863	1,0060	0,9761	1,0108	1,0346	1,0226	1,0594	0,9554	0,9717	1,0435	1,0569
787	TF-665	0,20	LOS CRISTIANOS	1,2750	1,0502	1,0457	1,0193	1,0792	1,1015	1,0127	1,0032	1,0301	1,0136	1,0666	1,0595
901	VL	0,25	VIA LITORAL	1,3069	1,0530	1,0525	0,9563	1,0098	1,0812	0,9658	1,0389	0,9343	0,9579	1,2547	0,9972

#### Primarias

181	TF-16	9,06	TACORONTE-CALLEJON (	-	1,0246	-	1,0173	-	1,0458	-	1,0457	-	0,9887	-	1,0437
203	TF-24	0,61	BALDIOS-PANASCA	-	1,0650	-	1,0572	-	1,0677	-	1,0911	-	1,0621	-	1,0939
271	TF-28	94,02	HOSPITAL DEL SUR	-	0,9484	-	0,9484	-	1,0167	-	1,0184	-	1,0306	-	1,0600
273	TF-31	0,41	PICO VIEJO	-	0,9852	-	1,0384	-	1,0149	-	1,0027	-	1,0256	-	1,0444
441	TF-152	8,57	TACORONTE ABALES	-	0,9433	-	0,8986	-	1,0334	-	1,1204	-	0,8967	-	0,9130
495	TF-217	0,41	LA MATANZA FUE. LOMO	-	0,9824	-	0,9931	-	1,0125	-	1,0998	-	0,9712	-	1,0109
501	TF-217	9,23	OROTAVA HER. STA ANA	-	0,9646	-	1,0268	-	0,9991	-	0,9991	-	0,9991	-	0,9976



<b>Estación</b>	<b>Carretera</b>	<b>P.K.</b>	<b>Ubicación</b>	<b>Enero</b>	<b>Febrero</b>	<b>Marzo</b>	<b>Abril</b>	<b>Mayo</b>	<b>Junio</b>	<b>Julio</b>	<b>Agosto</b>	<b>Septiembre</b>	<b>Octubre</b>	<b>Noviembre</b>	<b>Diciembre</b>
561	TF-281	0,78	EL VOLCAN	-	0,9431	-	0,9735	-	0,9500	-	1,0408	-	0,9554	-	1,0052

---



**Cabildo Insular de Tenerife**  
**Servicio Técnico de Conservación y Explotación de Carreteras**  
**Unidad Técnica de Aforos**

**Listado de coeficientes K**

**Año: 2014**

<b>Estación</b>	<b>Carretera</b>	<b>P.K.</b>	<b>Ubicación</b>	<b>Enero</b>	<b>Febrero</b>	<b>Marzo</b>	<b>Abril</b>	<b>Mayo</b>	<b>Junio</b>	<b>Julio</b>	<b>Agosto</b>	<b>Septiembre</b>	<b>Octubre</b>	<b>Noviembre</b>	<b>Diciembre</b>	<b>Media</b>
<b>Permanentes</b>																
1	TF-1	0,47	DEPURADORA S/C	2,1711	2,1722	2,2061	2,1885	2,1821	2,1952	2,1667	2,1798	2,1640	2,1812	2,1591	2,1633	2,1774
17	TF-1	10,50	TABAIBA - BARRANCO HC	2,2079	2,1979	2,2388	2,2720	2,2769	2,2866	2,2867	2,2956	2,2714	2,2524	2,1933	2,2424	2,2518
23	TF-1	14,40	CALETILLAS PUNTA LARC	2,1585	2,1548	2,2151	2,2264	2,2503	2,2501	2,2559	2,2740	2,2338	2,2139	2,1677	2,1584	2,2132
25	TF-1	17,38	CANDELARIA	1,9748	2,2993	2,2184	2,1879	2,2447	2,2544	2,2509	2,2746	2,2623	2,2235	2,1772	2,2046	2,2144
27	TF-1	22,28	GÜÍMAR	2,2575	2,2402	2,2535	2,2505	2,2513	2,2753	2,2840	2,3233	2,2826	2,2598	2,2240	2,2326	2,2612
29	TF-1	25,25	TÚNELES GÜÍMAR	2,2647	2,2538	2,2672	2,2622	2,2580	2,2675	2,2721	2,3042	2,3398	2,3596	2,3730	2,4246	2,3039
41	TF-1	40,19	EL PORÍS DE ABONA	2,2071	2,1961	2,2040	2,2118	2,2206	2,2499	2,2406	2,2583	2,2259	2,2065	2,1711	2,1732	2,2138
47	TF-1	56,00	SAN ISIDRO	2,2125	2,1648	2,2206	2,1871	2,1995	2,1743	2,1819	2,2115	2,1621	2,1828	2,2141	2,1706	2,1901
49	TF-1	59,00	AEROPUERTO SUR	2,3008	2,3062	2,3213	2,2910	2,3064	2,2891	2,3085	2,2936	2,2956	2,2982	2,3239	2,2892	2,3020
57	TF-1	69,73	LOS CRISTIANOS	2,1729	2,1524	2,1664	2,1963	2,2192	2,2554	2,2936	2,3297	2,2620	2,2161	2,1637	2,1998	2,2190
65	TF-1	78,68	FAÑABE	2,1588	2,1336	2,1382	2,1438	2,1309	2,1361	2,1558	2,1843	2,1555	2,1682	2,1555	2,1715	2,1527
69	TF-2	0,50	CUEVAS BLANCAS	2,2720	2,3082	2,2504	2,3424	2,3200	2,3494	2,3507	2,3483	2,3466	2,3668	2,2901	2,2874	2,3194
75	TF-2	4,92	AL CAMPO LA LAGUNA	2,3103	2,3047	2,3085	2,3317	2,3190	2,3388	2,3283	2,3358	2,3454	2,3339	2,2314	2,2383	2,3105
81	TF-4	2,70	VIA DE PENETRACIÓN	2,2419	2,1855	2,2193	2,1976	2,1865	2,1982	2,2035	2,2014	2,1785	2,1760	2,1739	2,1845	2,1956
82	TF-5	1,00	TÚNEL 3 DE MAYO	2,1952	2,1808	2,2007	2,2014	2,1978	2,1913	2,1760	2,1872	2,1345	2,1898	2,1381	2,1882	2,1817
83	TF-5	2,50	SOMOSIERRA	2,2425	2,2388	2,3089	2,2723	2,2588	2,2546	2,2242	2,2164	2,2068	2,2483	2,2037	2,2303	2,2421
85	TF-5	3,85	HOSPITAL RESIDENCIA	2,1907	2,1768	2,2017	2,1771	2,1793	2,1746	2,1608	2,1634	2,1519	2,1829	2,1561	2,1827	2,1748
93	TF-5	7,05	CAMPUS GUAJARA	2,2331	2,2215	2,2530	2,2331	2,2166	2,2273	2,2242	2,2458	2,2083	2,2329	2,1786	2,2018	2,2230

Estación	Carretera	P.K.	Ubicación	Enero	Febrero	Marzo	Abril	Mayo	Junio	Julio	Agosto	Septiembre	Octubre	Noviembre	Diciembre	Media
97	TF-5	9,20	PADRE ANCHIETA	2,2471	2,2726	2,2704	2,3347	2,3173	2,3327	2,2614	2,2859	2,2387	2,2996	2,2405	2,1653	2,2722
99	TF-5	11,10	BOMBEROS LA LAGUNA	2,2757	2,2465	2,2618	2,2482	2,2755	2,2929	2,2708	2,2782	2,2602	2,2697	2,2850	2,2649	2,2691
103	TF-5	15,42	ERMITA CRUZ CHICA	2,2667	2,2603	2,2863	2,2803	2,2738	2,2869	2,2808	2,2922	2,2793	2,2704	2,2638	2,2862	2,2773
111	TF-5	22,25	LA MATANZA	2,2657	2,2580	2,2660	2,2770	2,2737	2,2858	2,2954	2,3095	2,2880	2,2981	2,2477	2,2686	2,2778
123	TF-5	33,25	LA OROTAVA	2,2451	2,2379	2,2614	2,2512	2,2492	2,2509	2,2627	2,2833	2,2393	2,2598	2,2280	2,2443	2,2511
131	TF-5	39,75	BCO EL PATRONATO	2,3414	2,3046	2,3194	2,3179	2,3184	2,3074	2,3290	2,3588	2,2961	2,3232	2,3389	2,3046	2,3216
136	TF-5_B	54,22	EL PEDREGAL	-	-	-	-	-	-	-	-	2,2656	2,4026	2,2795	0,3826	1,8326
138	TF-5_B	56,67	EL AMPARO	-	-	-	-	-	-	-	1,3640	2,2967	2,3031	2,1884	2,2883	2,0881
139	TF-5	55,56	CRUCE SAN MARCOS	2,1731	2,1630	2,2029	2,2366	2,2163	2,2529	2,2317	2,2462	2,1896	2,1856	2,1111	2,1420	2,1959
140	TF-11	0,89	DARSENA PESQUERA	2,1008	2,1236	2,0718	2,1280	2,1211	2,1535	2,1885	2,2036	2,1503	2,1114	2,0598	2,0658	2,1232
159	TF-13	0,47	VIA RONDA	2,2347	2,2488	2,2855	2,3042	2,2252	2,2360	2,1939	2,2243	2,2174	2,2877	2,1947	2,2137	2,2388
171	TF-13	7,86	TEGUESTE (PAÑUELAS)	2,2652	2,2342	2,2483	2,2669	2,2269	2,2625	2,2964	2,3295	2,3030	2,2649	2,2472	2,1998	2,2621
272	TF-29	0,27	C. SANTA LASTENIA	2,0742	2,0719	2,0904	2,0662	2,0434	2,0523	2,0556	2,0704	2,0384	2,0765	2,0636	2,0510	2,0628
279	TF-42	0,45	TÚNEL GUINCHO	2,1855	2,2079	2,2147	2,2911	2,2725	2,2827	2,4723	2,4902	2,2981	2,2295	2,1491	2,2099	2,2753
285	TF-47	0,99	ARMEÑIME-PEDREGALES	2,3012	2,3595	2,3392	2,3565	2,3585	2,3346	2,3272	2,3384	2,3802	2,3835	2,3960	2,4169	2,3576
349	TF-82	0,30	ANTES DEL TUNEL ICOD	2,2436	2,1834	2,2910	2,3173	2,2512	2,3171	2,3252	2,2784	2,1924	2,2548	2,1484	2,1826	2,2488
375	TF-82	47,60	LAS ROSAS	2,2295	2,2244	2,2537	2,2598	2,2746	2,2654	2,2755	2,3080	2,2717	2,2798	2,2306	2,2507	2,2603
431	TF-152	3,50	ERMITA CRUZ CHICA	2,0567	2,0866	2,0895	2,1276	2,1203	2,1346	2,1299	2,1124	2,0955	2,0922	2,0695	2,0884	2,1003
787	TF-665	0,20	LOS CRISTIANOS	2,1463	2,1309	2,1570	2,1624	2,1463	2,1578	2,1800	2,2394	2,1553	2,1397	2,1221	2,1670	2,1587
901	VL	0,25	VIA LITORAL	2,1716	2,2409	2,2819	2,1933	2,1917	2,1888	2,2022	2,1941	2,2031	2,2104	2,2030	2,1520	2,2027
<b>Primarias</b>																
181	TF-16	9,06	TACORONTE-CALLEJON (	-	2,1106	-	2,1524	-	2,1211	-	2,1492	-	2,1292	-	2,0605	2,1205
203	TF-24	0,61	BALDIOS-PANASCA	-	2,1583	-	2,1667	-	2,1339	-	2,1645	-	2,2090	-	2,1453	2,1630
271	TF-28	94,02	HOSPITAL DEL SUR	-	2,1568	-	2,1568	-	2,1485	-	2,1808	-	2,1793	-	2,2214	2,1739
273	TF-31	0,41	PICO VIEJO	-	2,0775	-	2,1391	-	2,1391	-	2,1967	-	2,1492	-	2,1523	2,1423

<b>Estación</b>	<b>Carretera</b>	<b>P.K.</b>	<b>Ubicación</b>	<b>Enero</b>	<b>Febrero</b>	<b>Marzo</b>	<b>Abril</b>	<b>Mayo</b>	<b>Junio</b>	<b>Julio</b>	<b>Agosto</b>	<b>Septiembre</b>	<b>Octubre</b>	<b>Noviembre</b>	<b>Diciembre</b>	<b>Media</b>
441	TF-152	8,57	TACORONTE ABALES	-	2,0966	-	2,1123	-	2,0855	-	2,0034	-	2,0699	-	2,0383	2,0677
495	TF-217	0,41	LA MATANZA FUE. LOMO	-	2,1529	-	2,1718	-	2,1560	-	2,1468	-	2,1955	-	2,1495	2,1621
501	TF-217	9,23	OROTAVA HER. STAANA	-	2,1529	-	2,1573	-	2,1569	-	2,1569	-	2,1569	-	2,1671	2,1580
561	TF-281	0,78	EL VOLCAN	-	2,1707	-	2,2174	-	2,2104	-	2,2215	-	2,2301	-	2,1503	2,2001



**Cabildo Insular de Tenerife**  
**Servicio Técnico de Conservación y Explotación de Carreteras**  
**Unidad Técnica de Aforos**

**Listado de coeficientes N**

Año: 2014

Estación	Carretera	P.K.	Ubicación	Enero	Febrero	Marzo	Abril	Mayo	Junio	Julio	Agosto	Septiembre	Octubre	Noviembre	Diciembre	Media
<b>Permanentes</b>																
1	TF-1	0,47	DEPURADORA S/C	1,3462	1,1228	1,1937	1,0757	1,1194	1,1317	1,0809	1,0915	1,0818	1,0739	1,1396	1,0658	1,1269
17	TF-1	10,50	TABAIBA - BARRANCO HC	1,2646	1,1068	1,1030	1,0778	1,1063	1,1051	1,0840	1,0925	1,0866	1,0773	1,1344	1,0759	1,1095
23	TF-1	14,40	CALETILLAS PUNTA LARC	1,2449	1,1037	1,1000	1,0762	1,1033	1,1018	1,0803	1,0870	1,0867	1,0773	1,1300	1,0760	1,1056
25	TF-1	17,38	CANDELARIA	1,1358	1,1037	1,1000	1,0800	1,1064	1,1021	1,0866	1,0913	1,0908	1,0810	1,1254	1,0827	1,0988
27	TF-1	22,28	GÜÍMAR	1,1262	1,1040	1,1206	1,0759	1,0907	1,1100	1,0811	1,0896	1,0885	1,0779	1,1231	1,0769	1,0970
29	TF-1	25,25	TÚNELES GÜÍMAR	1,1984	1,1072	1,1035	1,0812	1,1060	1,1065	1,0856	1,0926	1,0952	1,0864	1,1226	1,0940	1,1066
41	TF-1	40,19	EL PORÍS DE ABONA	1,1991	1,1058	1,1261	1,0752	1,0962	1,1139	1,0886	1,0993	1,0991	1,0938	1,1081	1,0792	1,1070
47	TF-1	56,00	SAN ISIDRO	1,1330	1,1109	1,1130	1,0921	1,0802	1,1117	1,0909	1,0836	1,0866	1,0826	1,1141	1,0898	1,0990
49	TF-1	59,00	AEROPUERTO SUR	1,2820	1,1155	1,1118	1,1023	1,0857	1,1334	1,1013	1,0941	1,0871	1,2011	1,1129	1,0860	1,1261
57	TF-1	69,73	LOS CRISTIANOS	1,3134	1,1351	1,1320	1,0885	1,1353	1,1583	1,1029	1,1006	1,1098	1,0903	1,1602	1,0911	1,1348
65	TF-1	78,68	FAÑABE	1,3116	1,1206	1,1177	1,0932	1,1240	1,1485	1,1000	1,1086	1,1089	1,0953	1,1371	1,0853	1,1292
69	TF-2	0,50	CUEVAS BLANCAS	1,2808	1,1258	1,1163	1,0810	1,1082	1,1253	1,0828	1,0919	1,0866	1,0773	1,1255	1,0734	1,1146
75	TF-2	4,92	AL CAMPO LA LAGUNA	1,3134	1,1047	1,1040	1,0705	1,1259	1,1456	1,0797	1,0865	1,0791	1,0766	1,1347	1,0693	1,1158
81	TF-4	2,70	VIA DE PENETRACIÓN	1,4466	1,1149	1,2065	1,0683	1,1288	1,1255	1,0755	1,0861	1,0780	1,0655	1,2236	1,0661	1,1404
82	TF-5	1,00	TÚNEL 3 DE MAYO	1,5297	1,1636	1,1606	1,0680	1,1669	1,1752	1,0858	1,1037	1,0861	1,0727	1,3331	1,0742	1,1683
83	TF-5	2,50	SOMOSIERRA	1,4524	1,1347	1,2154	1,0738	1,1565	1,1734	1,0809	1,0957	1,0793	1,0691	1,1736	1,0649	1,1475
85	TF-5	3,85	HOSPITAL RESIDENCIA	1,4008	1,1390	1,1844	1,0751	1,1554	1,1803	1,0807	1,0936	1,0827	1,0791	1,2084	1,0730	1,1460
93	TF-5	7,05	CAMPUS GUAJARA	1,3591	1,1262	1,1607	1,0707	1,1219	1,1380	1,0753	1,0981	1,0787	1,0720	1,1678	1,0659	1,1279

Estación	Carretera	P.K.	Ubicación	Enero	Febrero	Marzo	Abril	Mayo	Junio	Julio	Agosto	Septiembre	Octubre	Noviembre	Diciembre	Media
97	TF-5	9,20	PADRE ANCHIETA	1,0663	1,1240	1,1137	1,0695	1,1340	1,1425	1,0748	1,0909	1,0780	1,0706	1,1176	1,0643	1,0955
103	TF-5	15,42	ERMITA CRUZ CHICA	1,3093	1,1147	1,1350	1,0713	1,1151	1,1346	1,0803	1,0923	1,0818	1,0828	1,1571	1,0924	1,1222
111	TF-5	22,25	LA MATANZA	1,1635	1,1221	1,1184	1,0716	1,1056	1,1323	1,0626	1,0949	1,0879	1,0717	1,1204	1,0628	1,1012
123	TF-5	33,25	LA OROTAVA	1,2570	1,1157	1,1155	1,0718	1,1125	1,1318	1,0797	1,0890	1,0809	1,0711	1,1320	1,0705	1,1106
131	TF-5	39,75	BO EL PATRONATO	1,2374	1,1078	1,1024	1,0750	1,0998	1,1490	1,0813	1,0861	1,0845	1,0716	1,1161	1,0888	1,1083
139	TF-5	55,56	CRUCE SAN MARCOS	1,1826	1,0926	1,0861	1,0640	1,0825	1,0989	1,0719	1,0803	1,0754	1,0680	1,1088	1,0705	1,0901
140	TF-11	0,89	DARSENA PESQUERA	1,1492	1,1220	1,1119	1,0773	1,0868	1,1086	1,0834	1,0869	1,0827	1,0778	1,1086	1,0772	1,0977
159	TF-13	0,47	VIA RONDA	1,3352	1,1095	1,1057	1,0644	1,1229	1,1316	1,0709	1,0893	1,0715	1,0630	1,1473	1,0612	1,1144
171	TF-13	7,86	TEGUESTE (PAÑUELAS)	1,3088	1,1134	1,1116	1,0672	1,0855	1,1278	1,0741	1,0973	1,0917	1,0677	1,1193	1,0794	1,1120
272	TF-29	0,27	C. SANTA LASTENIA	1,3224	1,1078	1,1257	1,0887	1,0997	1,1308	1,0952	1,0993	1,0849	1,0793	1,1272	1,0799	1,1201
279	TF-42	0,45	TÚNEL GUINCHO	1,1735	1,0931	1,0896	1,0594	1,0740	1,0883	1,0689	1,0742	1,0719	1,0636	1,1024	1,0719	1,0859
285	TF-47	0,99	ARMEÑIME-PEDREGALES	1,1533	1,1558	1,1522	1,1180	1,1939	1,1951	1,1235	1,1098	1,1111	1,1099	1,2506	1,1207	1,1495
349	TF-82	0,30	ANTES DEL TUNEL ICOD	1,2522	1,0866	1,0923	1,0765	1,1073	1,0849	1,0747	1,0780	1,0680	1,0618	1,0894	1,0766	1,0957
375	TF-82	47,60	LAS ROSAS	1,2811	1,1134	1,1105	1,0816	1,1197	1,1436	1,0907	1,1049	1,0955	1,0824	1,1297	1,0776	1,1192
431	TF-152	3,50	ERMITA CRUZ CHICA	1,2788	1,0971	1,0865	1,0590	1,0940	1,1172	1,0645	1,0745	1,0665	1,0666	1,1289	1,0754	1,1007
787	TF-665	0,20	LOS CRISTIANOS	1,3465	1,1342	1,1241	1,0881	1,1216	1,1610	1,0946	1,1060	1,1035	1,0897	1,1558	1,0797	1,1337
901	VL	0,25	VIA LITORAL	1,3451	1,1436	1,1406	1,0711	1,1133	1,1486	1,0810	1,1014	1,0818	1,0741	1,2675	1,0675	1,1363

#### Primarias

181	TF-16	9,06	TACORONTE-CALLEJON (	-	1,0347	-	1,0385	-	1,0410	-	1,0491	-	1,0400	-	1,0401	1,0406
203	TF-24	0,61	BALDIOS-PANASCA	-	1,0625	-	1,0638	-	1,0674	-	1,0854	-	1,0648	-	1,0805	1,0707
271	TF-28	94,02	HOSPITAL DEL SUR	-	1,0713	-	1,0713	-	1,0807	-	1,0939	-	1,0811	-	1,1010	1,0832
273	TF-31	0,41	PICO VIEJO	-	1,0563	-	1,0565	-	1,0563	-	1,0723	-	1,0591	-	1,0643	1,0608
441	TF-152	8,57	TACORONTE ABALES	-	1,0347	-	1,0358	-	1,0468	-	1,0474	-	1,0361	-	1,0418	1,0404
495	TF-217	0,41	LA MATANZA FUE. LOMO	-	1,0424	-	1,0454	-	1,0468	-	1,0598	-	1,0481	-	1,0521	1,0491
501	TF-217	9,23	OROTAVA HER. STA ANA	-	1,0338	-	1,0399	-	1,0396	-	1,0396	-	1,0396	-	1,0380	1,0384

<b>Estación</b>	<b>Carretera</b>	<b>P.K.</b>	<b>Ubicación</b>	<b>Enero</b>	<b>Febrero</b>	<b>Marzo</b>	<b>Abril</b>	<b>Mayo</b>	<b>Junio</b>	<b>Julio</b>	<b>Agosto</b>	<b>Septiembre</b>	<b>Octubre</b>	<b>Noviembre</b>	<b>Diciembre</b>	<b>Media</b>
561	TF-281	0,78	EL VOLCAN	-	1,0493	-	1,0543	-	1,0565	-	1,0708	-	1,0579	-	1,0579	1,0578

---



**Cabildo Insular de Tenerife**  
**Servicio Técnico de Conservación y Explotación de Carreteras**  
**Unidad Técnica de Aforos**

**Listado de coeficientes S**

Año: 2014

Estación	Carretera	P.K.	Ubicación	Ligeros	Pesados	Total
<b>Permanentes</b>						
1	TF-1	0,47	DEPURADORA S/C	0,8993	0,8471	0,8961
17	TF-1	10,50	TABAIBA - BARRANCO HONDO	0,9420	0,8186	0,9373
23	TF-1	14,40	CALETILLAS PUNTA LARGA	0,9370	0,8229	0,9305
25	TF-1	17,38	CANDELARIA	0,9516	0,8507	0,9431
27	TF-1	22,28	GÜÍMAR	0,9728	0,8259	0,9595
29	TF-1	25,25	TÚNELES GÜÍMAR	0,9788	0,8401	0,9662
41	TF-1	40,19	EL PORÍS DE ABONA	0,9610	0,8284	0,9517
47	TF-1	56,00	SAN ISIDRO	0,9446	0,8829	0,9398
49	TF-1	59,00	AEROPUERTO SUR	0,9683	0,9069	0,9663
57	TF-1	69,73	LOS CRISTIANOS	0,9363	0,9054	0,9351
65	TF-1	78,68	FAÑABE	0,9384	0,9148	0,9378
69	TF-2	0,50	CUEVAS BLANCAS	0,9475	0,8553	0,9448
75	TF-2	4,92	AL CAMPO LA LAGUNA	0,9320	0,8751	0,9306
81	TF-4	2,70	VIA DE PENETRACIÓN	0,9026	0,7739	0,8928
82	TF-5	1,00	TÚNEL 3 DE MAYO	0,8961	0,8863	0,8958
83	TF-5	2,50	SOMOSIERRA	0,9063	0,8733	0,9049
85	TF-5	3,85	HOSPITAL RESIDENCIA	0,8966	0,8195	0,8929
93	TF-5	7,05	CAMPUS GUAJARA	0,9077	0,8425	0,9068
97	TF-5	9,20	PADRE ANCHIETA	0,9198	0,8503	0,9173
99	TF-5	11,10	BOMBEROS LA LAGUNA	0,9313	0,8624	0,9296
103	TF-5	15,42	ERMITA CRUZ CHICA	0,9359	0,8670	0,9330
111	TF-5	22,25	LA MATANZA	0,9542	0,8566	0,9497
123	TF-5	33,25	LA OROTAVA	0,9302	0,8313	0,9281
131	TF-5	39,75	BCO EL PATRONATO	0,9704	0,8183	0,9652
136	TF-5_B	54,22	EL PEDREGAL	0,9955	0,9562	0,9813
138	TF-5_B	56,67	EL AMPARO	0,9892	0,9670	0,9819
139	TF-5	55,56	CRUCE SAN MARCOS	0,9807	0,8357	0,9783
140	TF-11	0,89	DARSENA PESQUERA	1,0269	0,9374	1,0202
159	TF-13	0,47	VIA RONDA	0,9112	0,8749	0,9092
171	TF-13	7,86	TEGUESTE (PAÑUELAS)	0,9396	0,8679	0,9387
272	TF-29	0,27	C. SANTA LASTENIA	0,8722	0,7776	0,8685
279	TF-42	0,45	TÚNEL GUINCHO	1,0087	0,8298	1,0051
285	TF-47	0,99	ARMEÑIME-PEDREGALES	0,9756	0,9306	0,9736
349	TF-82	0,30	ANTES DEL TUNEL ICOD	0,9432	0,9211	0,9425
375	TF-82	47,60	LAS ROSAS	0,9371	0,8238	0,9345
431	TF-152	3,50	ERMITA CRUZ CHICA	0,9394	0,8322	0,9344
787	TF-665	0,20	LOS CRISTIANOS	0,9386	0,9016	0,9376
901	VL	0,25	VIA LITORAL	0,9212	0,8927	0,9208
<b>Primarias</b>						
181	TF-16	9,06	TACORONTE-CALLEJON G.	0,9917	0,8866	0,9872
203	TF-24	0,61	BALDIOS-PANASCA	1,0116	0,8291	1,0019
271	TF-28	94,02	HOSPITAL DEL SUR	0,9259	0,9080	0,9254
273	TF-31	0,41	PICO VIEJO	0,9610	0,9271	0,9598
441	TF-152	8,57	TACORONTE ABALES	0,9239	0,9245	0,9240
495	TF-217	0,41	LA MATANZA FUE. LOMO	0,9650	0,8603	0,9629
501	TF-217	9,23	OROTAVA HER. STA ANA	0,9646	0,8875	0,9605
561	TF-281	0,78	EL VOLCAN	0,9263	0,8444	0,9236





**Cabildo Insular de Tenerife**  
**Servicio Técnico de Conservación y Explotación de Carreteras**  
**Unidad Técnica de Aforos**

**Listado de valores en la Hora 30**

Año: 2014

Estación	Carretera	P.K.	Ubicación	Ligeros	Pesados	%Pesados	Total
<b>Permanentes</b>							
1	TF-1	0,47	DEPURADORA S/C	2.086	129	5,82 %	2.215
17	TF-1	10,5	TABAIBA - BARRANCO HONDO	6.835	377	5,23 %	7.212
23	TF-1	14,4	CALETILLAS PUNTA LARGA	6.016	202	3,25 %	6.218
25	TF-1	17,3	CANDELARIA	4.456	292	6,15 %	4.748
27	TF-1	22,2	GÜÍMAR	4.248	111	2,55 %	4.359
29	TF-1	25,2	TÚNELES GÜÍMAR	4.047	96	2,32 %	4.143
41	TF-1	40,1	EL PORÍS DE ABONA	3.226	210	6,11 %	3.436
47	TF-1	56,0	SAN ISIDRO	2.725	144	5,02 %	2.869
49	TF-1	59,0	AEROPUERTO SUR	4.528	342	7,02 %	4.870
57	TF-1	69,7	LOS CRISTIANOS	5.876	249	4,07 %	6.125
65	TF-1	78,6	FAÑABE	4.788	95	1,95 %	4.883
69	TF-2	0,50	CUEVAS BLANCAS	4.119	112	2,65 %	4.231
75	TF-2	4,92	AL CAMPO LA LAGUNA	6.333	45	0,71 %	6.378
81	TF-4	2,70	VIA DE PENETRACIÓN	2.598	155	5,63 %	2.753
82	TF-5	1,00	TÚNEL 3 DE MAYO	2.895	53	1,80 %	2.948
83	TF-5	2,50	SOMOSIERRA	7.444	250	3,25 %	7.694
85	TF-5	3,85	HOSPITAL RESIDENCIA	8.775	420	4,57 %	9.195
93	TF-5	7,05	CAMPUS GUAJARA	9.401	98	1,03 %	9.499
97	TF-5	9,20	PADRE ANCHIETA	9.033	315	3,37 %	9.348
99	TF-5	11,10	BOMBEROS LA LAGUNA	7.997	170	2,08 %	8.167
103	TF-5	15,4	ERMITA CRUZ CHICA	6.523	251	3,71 %	6.774
111	TF-5	22,2	LA MATANZA	4.917	248	4,80 %	5.165
123	TF-5	33,2	LA OROTAVA	4.894	88	1,77 %	4.982
131	TF-5	39,7	BCO EL PATRONATO	2.047	53	2,52 %	2.100
136	TF-5_B	54,2	EL PEDREGAL	318	151	32,20 %	469
138	TF-5_B	56,6	EL AMPARO	304	128	29,63 %	432
139	TF-5	55,5	CRUCE SAN MARCOS	1.194	5	0,42 %	1.199
140	TF-11	0,89	DARSENA PESQUERA	1.591	117	6,85 %	1.708
159	TF-13	0,47	VIA RONDA	3.888	39	0,99 %	3.927
171	TF-13	7,86	TEGUESTE (PAÑUELAS)	1.715	36	2,06 %	1.751
272	TF-29	0,27	C. SANTA LASTENIA	2.731	118	4,14 %	2.849
279	TF-42	0,45	TÚNEL GUINCHO	1.112	3	0,27 %	1.115
285	TF-47	0,99	ARMEÑIME-PEDREGALES	2.116	77	3,51 %	2.193
349	TF-82	0,30	ANTES DEL TUNEL ICOD	422	5	1,17 %	427
375	TF-82	47,6	LAS ROSAS	1.525	37	2,37 %	1.562
431	TF-152	3,50	ERMITA CRUZ CHICA	1.069	51	4,55 %	1.120
787	TF-665	0,20	LOS CRISTIANOS	3.355	101	2,92 %	3.456
901	VL	0,25	VIA LITORAL	1.954	39	1,96 %	1.993
<b>Primarias</b>							
181	TF-16	9,06	TACORONTE-CALLEJON G.	720	40	5,26 %	760
203	TF-24	0,61	BALDIOS-PANASCA	946	125	11,67 %	1.071
271	TF-28	94,0	HOSPITAL DEL SUR	1.586	33	2,04 %	1.619
273	TF-31	0,41	PICO VIEJO	1.635	65	3,82 %	1.700
441	TF-152	8,57	TACORONTE ABALES	730	68	8,52 %	798
495	TF-217	0,41	LA MATANZA FUE. LOMO	861	23	2,60 %	884
501	TF-217	9,23	OROTAVA HER. STA ANA	662	52	7,28 %	714
561	TF-281	0,78	EL VOLCAN	929	24	2,52 %	953



**Cabildo Insular de Tenerife**  
**Servicio Técnico de Conservación y Explotación de Carreteras**  
**Unidad Técnica de Aforos**

**Listado de valores en la Hora 100**

Año: 2014

Estación	Carretera	P.K.	Ubicación	Ligeros	Pesados	%Pesados	Total
<b>Permanentes</b>							
1	TF-1	0,47	DEPURADORA S/C	2.001	149	6,93 %	2.150
17	TF-1	10,5	TABAIBA - BARRANCO HONDO	6.777	199	2,85 %	6.976
23	TF-1	14,4	CALETILLAS PUNTA LARGA	5.787	220	3,66 %	6.007
25	TF-1	17,3	CANDELARIA	4.295	244	5,38 %	4.539
27	TF-1	22,2	GÜÍMAR	3.750	329	8,07 %	4.079
29	TF-1	25,2	TÚNELES GÜÍMAR	3.367	278	7,63 %	3.645
41	TF-1	40,1	EL PORÍS DE ABONA	3.010	214	6,64 %	3.224
47	TF-1	56,0	SAN ISIDRO	2.558	139	5,15 %	2.697
49	TF-1	59,0	AEROPUERTO SUR	4.374	304	6,50 %	4.678
57	TF-1	69,7	LOS CRISTIANOS	5.579	239	4,11 %	5.818
65	TF-1	78,6	FAÑABE	4.616	142	2,98 %	4.758
69	TF-2	0,50	CUEVAS BLANCAS	4.003	112	2,72 %	4.115
75	TF-2	4,92	AL CAMPO LA LAGUNA	6.174	60	0,96 %	6.234
81	TF-4	2,70	VIA DE PENETRACIÓN	2.465	155	5,92 %	2.620
82	TF-5	1,00	TÚNEL 3 DE MAYO	2.678	64	2,33 %	2.742
83	TF-5	2,50	SOMOSIERRA	7.109	298	4,02 %	7.407
85	TF-5	3,85	HOSPITAL RESIDENCIA	8.456	433	4,87 %	8.889
93	TF-5	7,05	CAMPUS GUAJARA	9.158	126	1,36 %	9.284
97	TF-5	9,20	PADRE ANCHIETA	8.502	303	3,44 %	8.805
99	TF-5	11,10	BOMBEROS LA LAGUNA	7.602	179	2,30 %	7.781
103	TF-5	15,4	ERMITA CRUZ CHICA	6.244	245	3,78 %	6.489
111	TF-5	22,2	LA MATANZA	4.707	221	4,48 %	4.928
123	TF-5	33,2	LA OROTAVA	4.736	102	2,11 %	4.838
131	TF-5	39,7	BCO EL PATRONATO	1.973	48	2,38 %	2.021
136	TF-5_B	54,2	EL PEDREGAL	303	123	28,87 %	426
138	TF-5_B	56,6	EL AMPARO	263	123	31,87 %	386
139	TF-5	55,5	CRUCE SAN MARCOS	1.063	29	2,66 %	1.092
140	TF-11	0,89	DARSENA PESQUERA	1.490	55	3,56 %	1.545
159	TF-13	0,47	VIA RONDA	3.159	136	4,13 %	3.295
171	TF-13	7,86	TEGUESTE (PAÑUELAS)	1.660	36	2,12 %	1.696
272	TF-29	0,27	C. SANTA LASTENIA	2.664	107	3,86 %	2.771
279	TF-42	0,45	TÚNEL GUINCHO	974	8	0,81 %	982
285	TF-47	0,99	ARMEÑIME-PEDREGALES	1.977	86	4,17 %	2.063
349	TF-82	0,30	ANTES DEL TUNEL ICOD	377	16	4,07 %	393
375	TF-82	47,6	LAS ROSAS	1.479	28	1,86 %	1.507
431	TF-152	3,50	ERMITA CRUZ CHICA	1.001	56	5,30 %	1.057
787	TF-665	0,20	LOS CRISTIANOS	3.299	82	2,43 %	3.381
901	VL	0,25	VIA LITORAL	1.857	35	1,85 %	1.892
<b>Primarias</b>							
181	TF-16	9,06	TACORONTE-CALLEJON G.	635	19	2,91 %	654
203	TF-24	0,61	BALDIOS-PANASCA	911	30	3,19 %	941
271	TF-28	94,0	HOSPITAL DEL SUR	1.346	24	1,75 %	1.370
273	TF-31	0,41	PICO VIEJO	1.372	50	3,52 %	1.422
441	TF-152	8,57	TACORONTE ABALES	472	27	5,41 %	499
495	TF-217	0,41	LA MATANZA FUE. LOMO	490	3	0,61 %	493
501	TF-217	9,23	OROTAVA HER. STA ANA	135	7	4,93 %	142
561	TF-281	0,78	EL VOLCAN	120	9	6,98 %	129



**Cabildo Insular de Tenerife**  
**Servicio Técnico de Conservación y Explotación de Carreteras**  
**Unidad Técnica de Aforos**

**Tráfico de la isla de Tenerife en el año 2014**

Rangos de IMD	IMD	Porcentaje de veh. pesados (% sobre IMD)	Longitud (Km.)	Veh.- Km. año
0-50				
51-100	64	3,13 %	5,63	131.517
101-250	171	2,92 %	19,19	1.197.744
251-500	349	2,87 %	91,47	11.651.906
501-1000	746	3,35 %	146,16	39.797.906
1001-2000	1.424	3,58 %	235,71	122.512.630
2001-5000	3.293	4,07 %	236,43	284.175.856
5001-10000	7.332	3,81 %	125,42	335.646.496
10001-15000	12.313	3,44 %	95,85	430.791.360
15001-25000	19.186	3,10 %	59,41	416.041.695
> 25000	56.137	3,73 %	142,23	2.914.293.411

RESUMEN		
IMD media:	10.784	vehículos/día
Longitud Total:	1.157,50	km.
Total Veh.- Km.:	4.556.240.521	vehículos

**GRAFICO DE RANGOS DE IMD**

